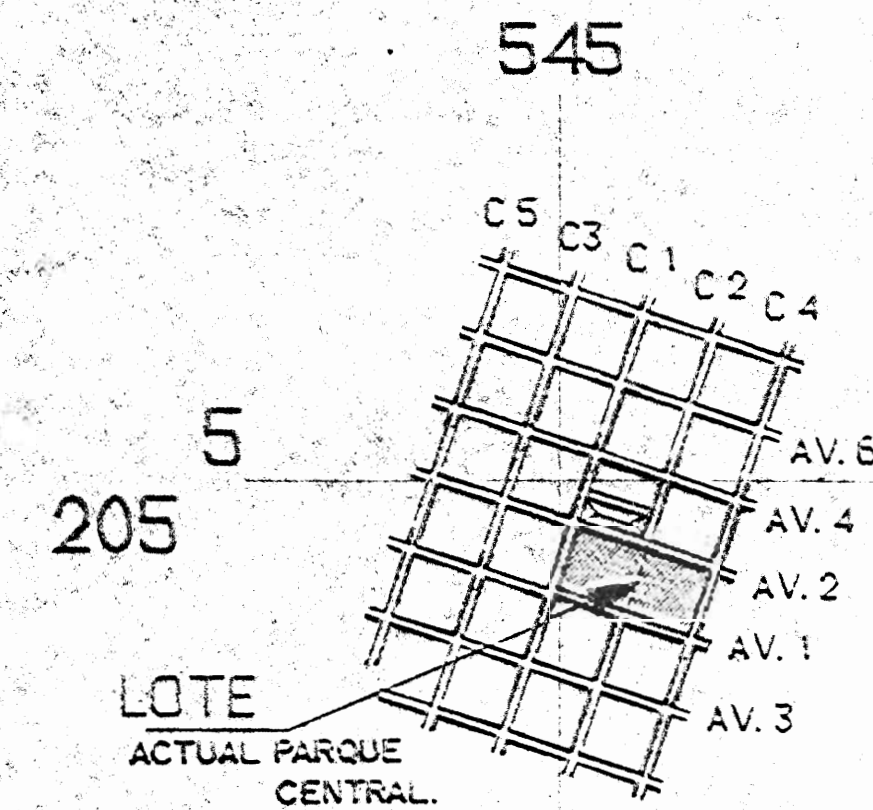


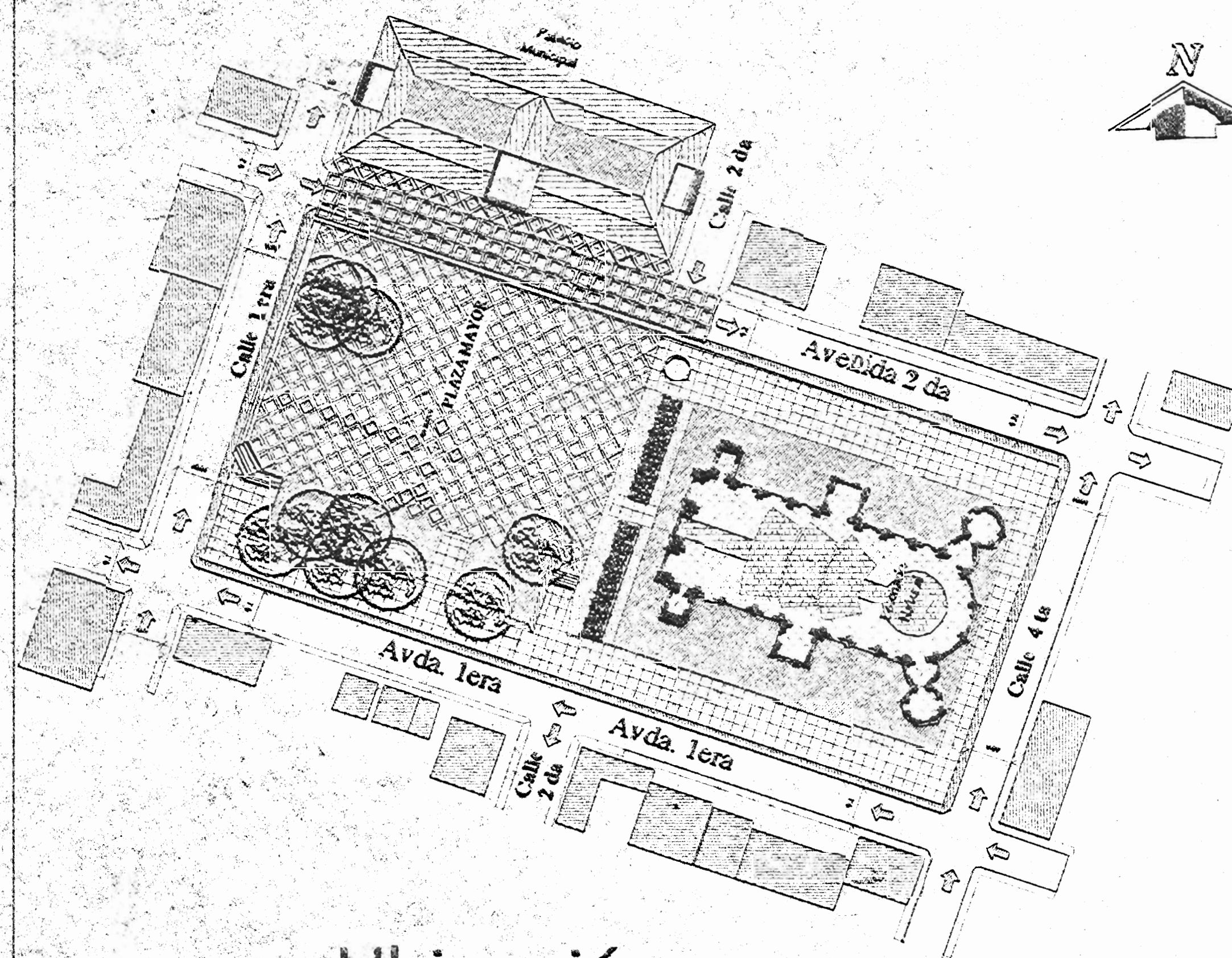
PLAZA MAYOR CARTAGO

Indice

- 1 - Lámina Índice. Localización. Ubicación
- 2 - Planta Arquitectónica Existente y Niveles
- 3 - Planta de Ejes y Cotas
- 4 - Planta Arquitectónica
- 5 - Planta de Evacuación Pluvial y Pendientes
- 6 - Planta Red General de Agua Potable
- 7 - Planta Estructural
- 8 - Planta de Distribución Eléctrica
- 9 - Planta de Vegetación y Arbolización
- 10 - Elevaciones
- 11 - Perspectiva Isométrica Plaza Mayor
- 12 - Vista Perspectiva Plaza Mayor
- 13 - Planta de Indicación de Secciones
- 14 - Corte Longitudinal y Transversal
- 15 - Planta de Amueblado Urbano
- 16 - Detalle de Obelisco
- 17 - Detalles Asta Banderas y Bancas
- 18 - Detalle de Bebederos y Basureros
- 19 - Detalle de Luminaria y Bancas en Arriate
- 20 - Detalles



Localización
(Hoja Tejar)
ESCALA 1 - 10000



Ubicación
ESCALA 1 - 500

Aprobación Comisión Revisora
de Permisos de Construcción.

PROYECTO:

**Plaza Mayor
Ciudad de Cartago.**

PROPIETARIO:

Municipalidad de Cartago.
CJ# 3-014-042080

A.D.A.C.

Asociación de Arquitectos Cartagineses

ICOMOS DE COSTA RICA

PROVINCIA	CANTÓN	DISTRITO
5ª CARTAGO	1ª CARTAGO	1ª ORIENTAL

DIBUJO: GUSTAVO ANT. VINDAS ROMERO

PROFESIONAL RESPONSABLE:

RAFAEL E. RIVERA --- A: 5191
JORGE F. LORIA Q. --- A: 3872
DIEGO FERNANDEZ --- A: 3324

PROFESIONAL RESPONSABLE DIRECCIÓN TÉCNICA

RAFAEL E. RIVERA --- A: 5191
JORGE F. LORIA Q. --- A: 3872
DIEGO FERNANDEZ --- A: 3324

INFORMACIÓN DE REGISTRO PÚBLICO

Número del proyecto: MUNICIPALIDAD DE CARTAGO

Fecha: 7/99

Folio: 98

Estado: ...

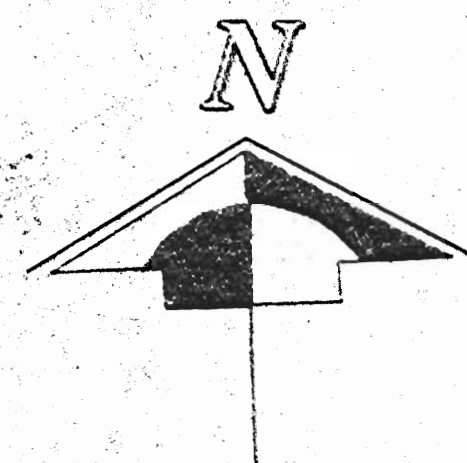
Planos: ...

... 05/03/2000

CONTENIDO

INDICE
UBICACION
LOCALIZACION

ESCALA	FECHA	LÁMINA
Indicada	OCTUBRE 1999	1 / 20



Edificio Palacio Municipal

AVENIDA 2^{da}

CALLE 1^{era}

5 CALZADA COLONIAL

Ruinas de la Parroquia SANTIAGO APOSTOL

AVENIDA 1^{era}

SIMBOLOGIA EXISTENTE	
	1- Superficie enzacatada
	2-Loza de concreto
	3-Loza de fuente y máquinas
	4-Baldosas de concreto rectangulares
	5-Calzada republicana
	6-Fuente AyA
	7-Astas de banderas
	8-Acera de piedra patrimonial en deterioro
	9-Acera de concreto en deterioro
	10- Monumento a Melico Salazar
	11- Monumento Srs. Joaquín y Max Peralta
	12- Teléfonos Públicos
	13-Ventás

PLANTA ARQUITECTONICA EXISTENTE

ESCALA : 1 - 300

Aprobación Comisión Revisora de Permisos de Construcción.		
PROYECTO: Plaza Mayor Ciudad de Cartago.		
PROPIETARIO: Municipalidad de Cartago. CJ# 3-014-042080		
A.D.A.C. Asociación de Arquitectos Cartagineses ICOMOS DE COSTA RICA		
PROVINCIA 3 ^o CARTAGO	CANTON 1 ^o CARTAGO	DISTRITO 1 ^o ORIENTAL
DIBUJO : GUSTAVO ANT. VINDAS ROMERO		
PROFESIONAL RESPONSABLE: RAFAEL E. RIVERA --- A: 3191 JORGE F. LORIA Q. --- A: 3872 DIEGO FERNANDEZ --- A: 3324		
PROFESIONAL RESPONSABLE DIRECCION TECNICA RAFAEL E. RIVERA --- A: 3191 JORGE F. LORIA Q. --- A: 3872 DIEGO FERNANDEZ --- A: 3324		
INFORMACION DE REGISTRO PUBLICO Nombre del propietario : MUNICIPALIDAD DE CARTAGO Lote : 7444 Folio : 96 Situación : -- Estado : -- Plano catastro n° : C7303620-96 Folio real : --		
CONTENIDO PLANTA ARQUITECTONICA EXISTENTE TABLA DE ACABADOS EXISTENTE		
ESCALA	FECHA	LAMINA
indicada	OCTUBRE 1996	2 / 20

SIMBOLOGIA ACABADOS REFERASE A LAMINA 4/20

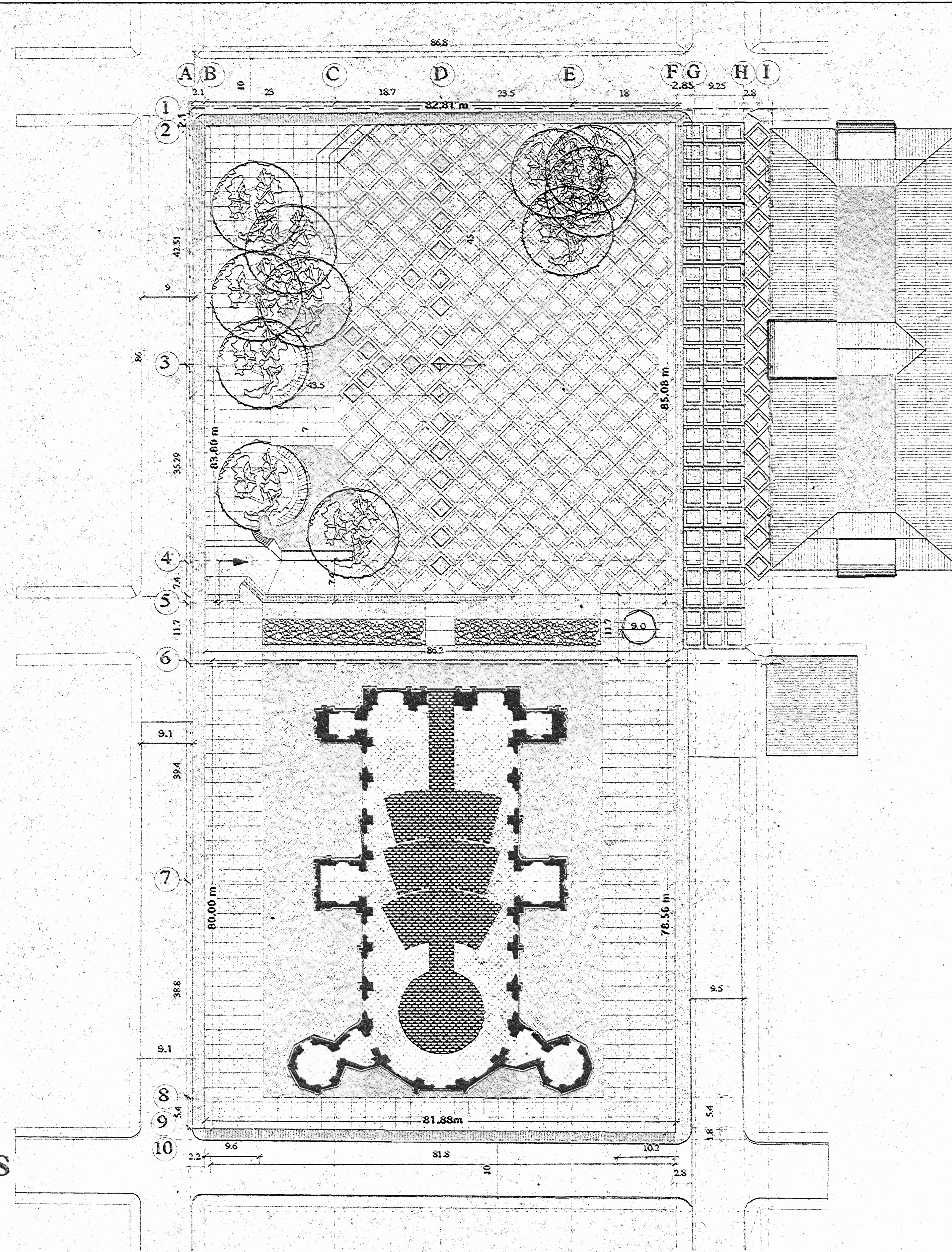
1- PLANIMETRIA RECTANGULAR	
A= ROJO ZOPILOTA	HH
B= GRIS	HH
2- PLANIMETRIA ROMBOIDAL	
A= ROJO ZOPILOTA	HH
B= GRIS	HH
3- PLANIMETRIA RECTANGULAR VIAL	
A= ROJO ZOPILOTA Tránsito vial	HH
B= GRIS	HH
4- PLANIMETRIA ROMBOIDAL MUNICIPALIDAD	
A= ROJO ZOPILOTA	HH
B= GRIS	HH
5- PLANIMETRIA ROMBOIDAL ELANDA	
A= ROJO ZOPILOTA	HH
B= ZACATE	HH
6- PLANIMETRIA ACERA DE PIEDRA	
Asfaltado Escamoteo Natural	
7- PLANIMETRIA PUENTE ACERA DE PIEDRA	
8- PLANIMETRIA VERDE ZACATE	
9- CALZADA REPUBLICANA A RESTAURAR	
10- PLANIMETRIA BALDOSAS DE PIEDRA ANFITRATRO	
11- PLANIMETRIA JARDIN VERDE	

NOTA IMPORTANTE

El desarrollo constructivo del proyecto se dividirá en :
A-Primera Etapa : ☐ ☐
Comprende ejes : (A al I y I al G)
B-Segunda Etapa : ☐
Comprende ejes : (A al G y G al I)

PLANTA DE EJES Y COTAS

ESCALA : 1 - 400.



Aprobación Comisión Revisora
de Permisos de Construcción.

PROYECTO:

**Plaza Mayor
Ciudad de Cartago.**

PROPIETARIO:

**Municipalidad de Cartago.
CJ# 3-014-042080**

A.D.A.C.

ICOMOS DE COSTA RICA

PROVINCIA	CANTON	DISTRITO
3° CARTAGO	1° CARTAGO	1° ORIENTAL

DIBUJO: GUSTAVO ANT. VINDAS ROMERO

PROFESIONAL RESPONSABLE:

RAFAEL E. RIVERA --- A: 3191
JOSÉ F. LORIA Q. --- A: 3872
DIEGO FERNÁNDEZ --- A: 3324

PROFESIONAL RESPONSABLE DIRECCIÓN TÉCNICA

RAFAEL E. RIVERA --- A: 3191
JOSÉ F. LORIA Q. --- A: 3872
DIEGO FERNÁNDEZ --- A: 3324

INFORMACIÓN DE REGISTRO PÚBLICO

Nombre del propietario: MUNICIPALIDAD DE CARTAGO
Código: 7444 Asiento: --
Folio: 98 plano catastro nº: C303020-96
Número: -- Foto real: --

CONTENIDO

**PLANTA DE EJES Y COTAS
PLAZA MAYOR
TABLA DE ÁREAS**

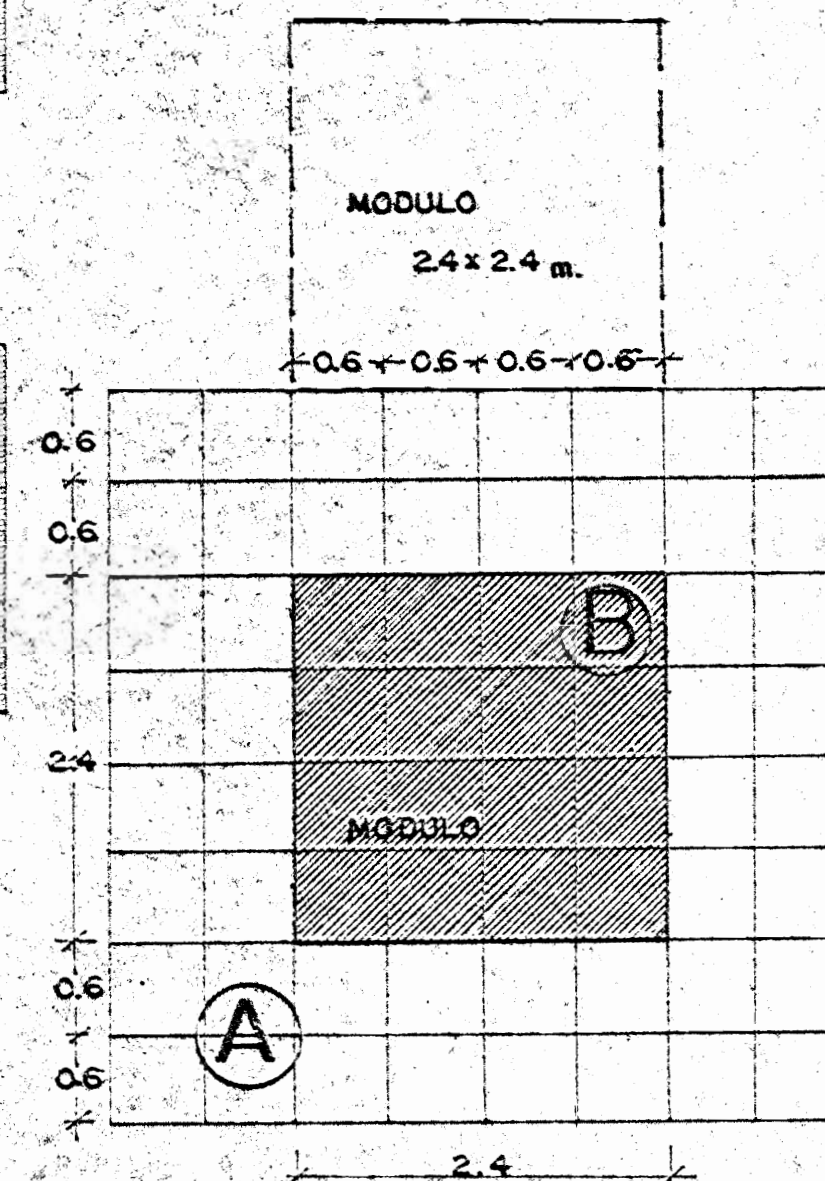
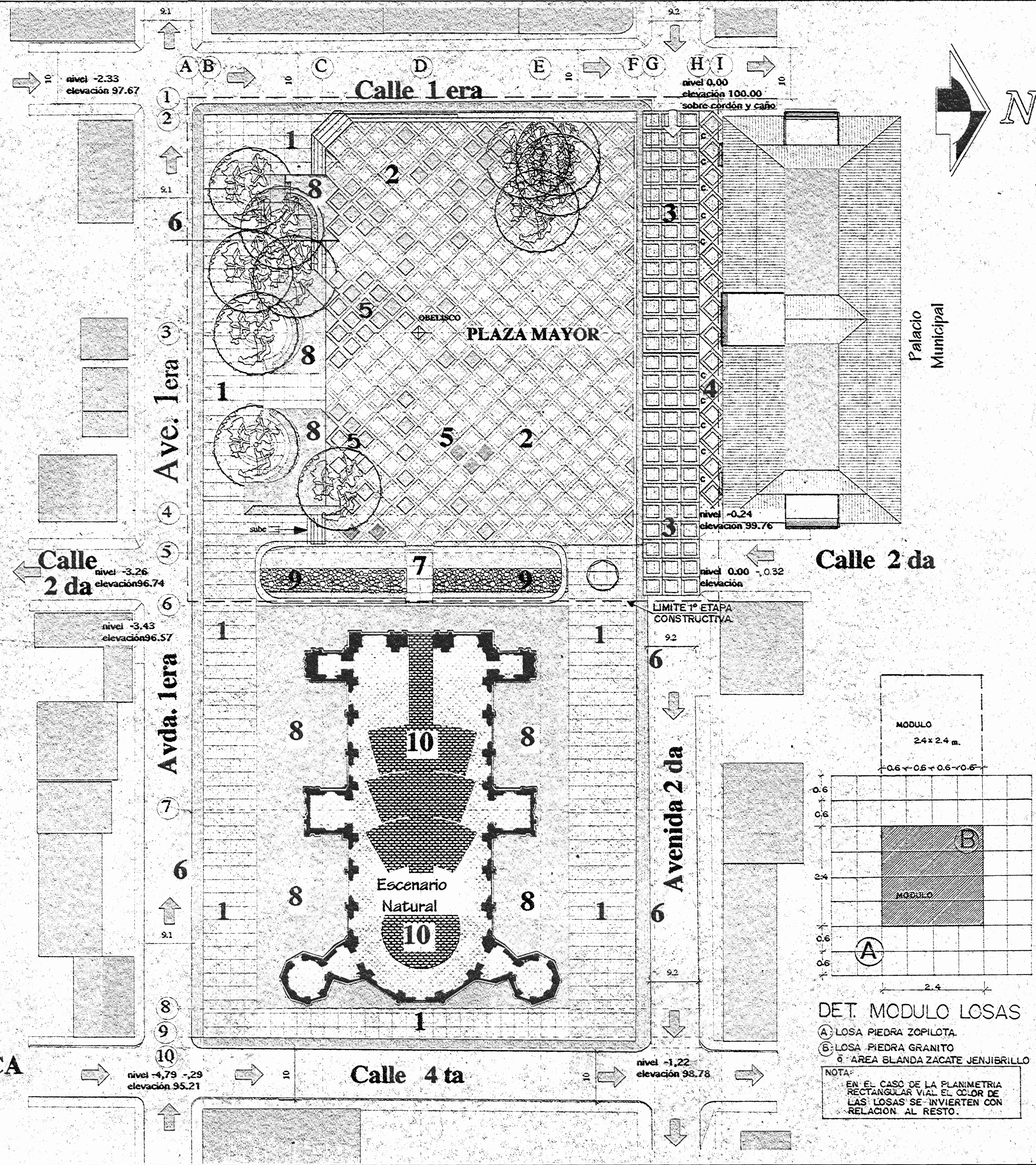
ESCALA	FECHA	LAMINA
Indicada	OCTUBRE 1996	3 / 20

SIMBOLOGIA ACABADOS

1- PLANIMETRIA RECTANGULAR MODULOS 2.4x2.4 B=GRIS en losas 0.6x0.6 m.	
2- PLANIMETRIA ROMBOIDAL A=ROJO ZOPILOTA B=GRIS ver detalle Modulo.	
3- PLANIMETRIA RECTANGULAR VIAL B=ROJO ZOPILOTA A=GRIS Ver nota.	
4- PLANIMETRIA ROMBOIDAL MUNICIPALIDAD A=ROJO ZOPILOTA B=GRIS C=CETOS	
5- PLANIMETRIA ROMBOIDAL BLANDA 65 MODULOS 2.4x2.4 ZACATE ver planta arquitectonica.	
6- PLANIMETRIA ACERA DE PIEDRA	
7- PLANIMETRIA PUENTE ACERA DE PIEDRA	
8- PLANIMETRIA VERDE ZACATE	
9- CALZADA REPUBLICANA A RESTAURAR	
10- PLANIMETRIA BALDOSAS DE PIEDRA ANFITEATRO Aparte de la Municipalidad de Cartago	
11- PLANIMETRIA ASFALTO EXISTENTE DIRECCION de FLUJO	

NOTA IMPORTANTE
PARA EFECTOS DE DESARROLLO DEL PROCESO CONSTRUCTIVO SE ESTABLECEN DOS ETAPAS
ETAPA DEL AREA PLAZA MAYOR EJES A-7 y 1-6
ETAPA DEL AREA DE LAS RUINAS DE SANTIAGO APOSTOL EJES A-6 y 6-10

PLANTA ARQUITECTONICA
ESCALA : 1 - 400.

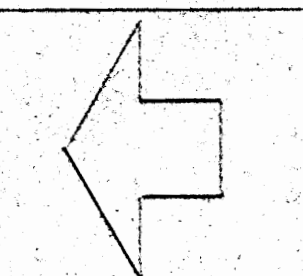


DET. MODULO LOSAS


- A- LOSA PIEDRA ZOPILOTA.
 - B- LOSA PIEDRA GRANITO
 - C- AREA BLANDA ZACATE JENJIBRILLO
- NOTA:
EN EL CASO DE LA PLANIMETRIA RECTANGULAR VIAL EL COLOR DE LAS LOSAS SE INVIERTEN CON RELACION AL RESTO.

Aprobación Comisión Revisora de Permisos de Construcción.		
PROYECTO: Plaza Mayor Ciudad de Cartago.		
PROPIETARIO: Municipalidad de Cartago. CJ# 3-014-042080		
A.D.A.C. ICOMOS DE COSTA RICA		
PROVINCIA 3 ^o CARTAGO	CANTON 1 ^o CARTAGO	DISTRITO 1 ^o ORIENTAL
DIBUJO: GUSTAVO ANT. VINDAS ROMERO		
PROFESIONAL RESPONSABLE: RAFAEL E. RIVERA --- A: 3191 JORGE F. LORIA Q. --- A: 3872 DIEGO FERNANDEZ --- A: 3324		
PROFESIONAL RESPONSABLE DIRECCION TECNICA RAFAEL E. RIVERA --- A: 3191 JORGE F. LORIA Q. --- A: 3872 DIEGO FERNANDEZ --- A: 3324		
INFORMACION DE REGISTRO PUBLICO Nombre del propietario: MUNICIPALIDAD DE CARTAGO Lugar: 7444 Folio: 98 plano catastro n°: C703620-96 Folio real: --		
CONTENIDO PLANTA ARQUITECTONICA PLAZA MAYOR TABLA DE ACABADOS		
ESCALA	FECHA	LAMINA
Indicada	OCTUBRE 1996	4 / 20

SIMBOLOGIA MECANICA




DIRECCION DE LA GRADIENTE %




DIRECCION DE FLUJO



P.V.C. 100 mm 1.0%




CUNETA MEDIA CAÑA 300 mm 1.0%



TRAGANTE 1 cm

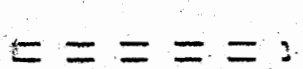


RECOLECTOR GENERAL de concreto Existente 0,30 cm ø.




CAJA DE REGISTRO

Nivel tapa NP
Nivel fondo NF



PASO A CUBIERO existente %



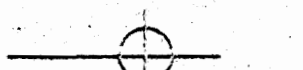
CUNETA MEDIA CAÑA existente %



SUMIDERO PLUVIAL Según dirección de losa 1.0%- variable



P.V.C. 125 mm ø Red Potable



SALIDA BEBEDERO Potable



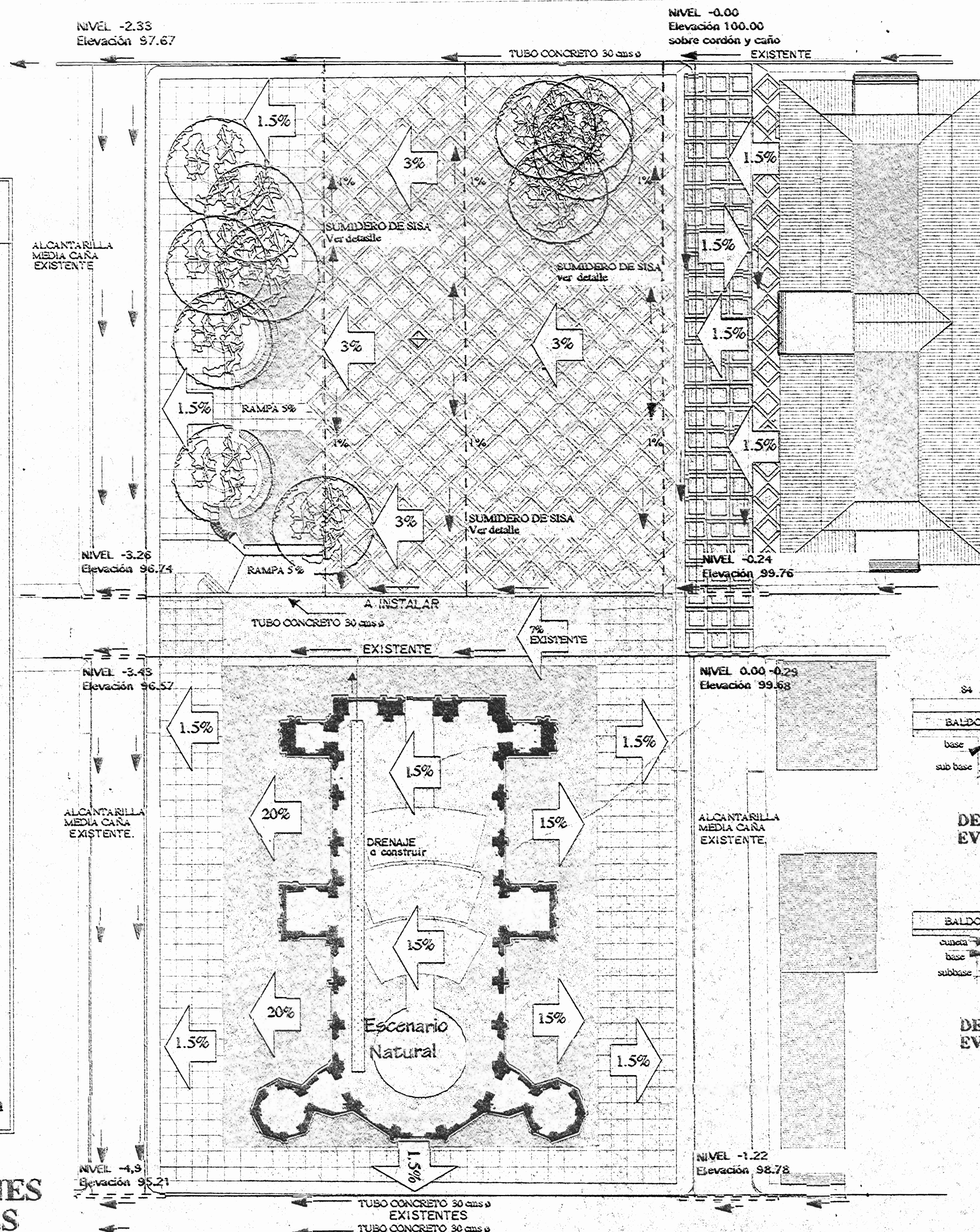
SALIDA JARDIN Potable



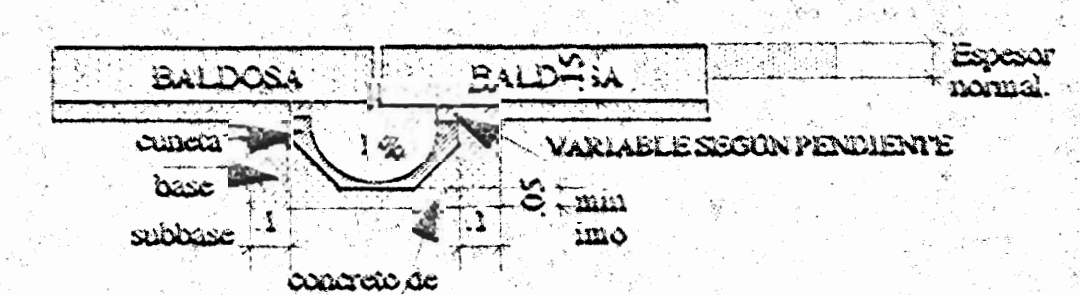

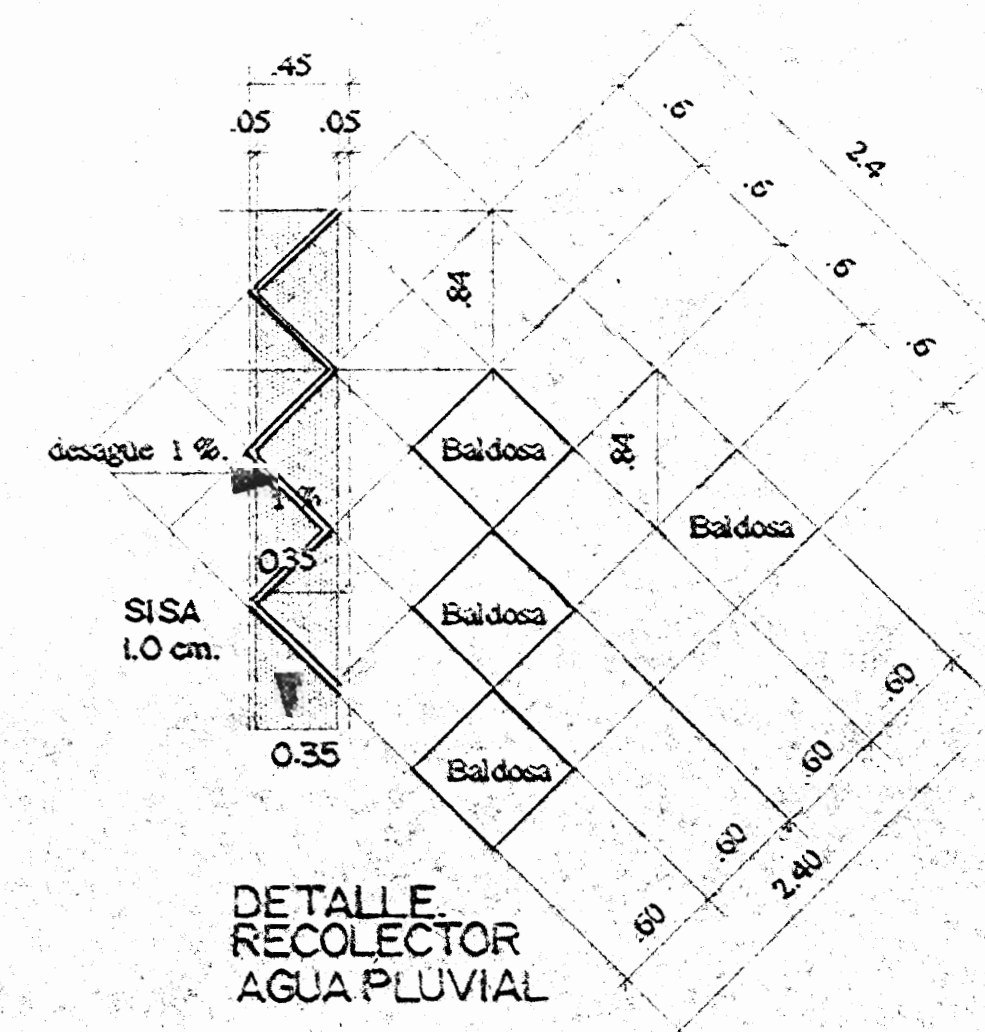
SALIDA aguas Sumidero de parrilla 100 mm

PLANTA DE EVACUACIONES PLUVIALES Y PENDIENTES


ESCALA : 1 - 400.



Palacio Municipal



DETALLE UNION BALDOSA EN DUCTO PLUVIAL



Aprobación Comisión Revisora de Permisos de Construcción.

PROYECTO:

Plaza Mayor
Ciudad de Cartago.

PROPIETARIO:

Municipalidad de Cartago.
CJ# 3-014-042080

A.D.A.C.

ICOMOS DE COSTA RICA

PROVINCIA

3ª CARTAGO

CANTON

1ª CARTAGO

DISTRITO

1ª ORIENTAL

DIBUJO: GUSTAVO ANT. VINDAS ROMERO

PROFESIONAL RESPONSABLE:

RAFAEL E. RIVERA ---A: 5191
JORGE F. LORIA Q. ---A: 3572
DIEGO FERNANDEZ ---A: 5324

PROFESIONAL RESPONSABLE DIRECCION TECNICA

RAFAEL E. RIVERA ---A: 5191
JORGE F. LORIA Q. ---A: 3572
DIEGO FERNANDEZ ---A: 5324

INFORMACION DE REGISTRO PUBLICO

Nombre del propietario: MUNICIPALIDAD DE CARTAGO

Asesor: ---

folio: 98

numero: ---

planos: C-903620-96

folio real: ---

CONTENIDO

PLANTA DE EVACUACIONES PLUVIALES Y PENDIENTES
SIMBOLOGIA
DETALLES

ESCALA

FECHA

LAMINA

indicada

OCTUBRE 1996

5 / 20

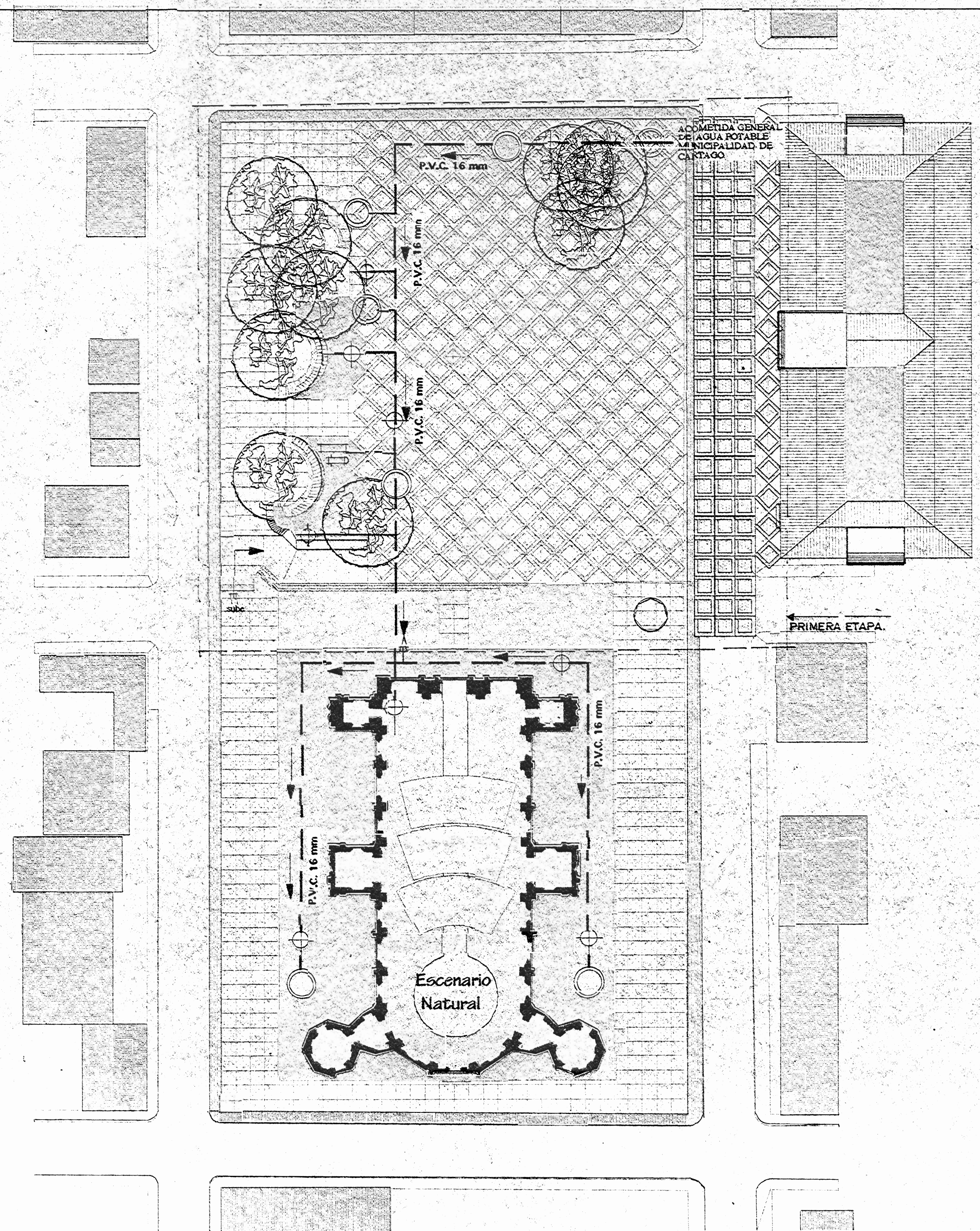
SIMBOLOGIA MECANICA

	ENTRADA DE AGUA POTABLE 19 mm
	SALIDA AGUA POTABLE 125 mm RIEGO LLAVE DE JARDIN
	SALIDA BEBEDERO 125 mm
	TANQUE CAPTACION 2 * 2 * 1.75 m
	DIRECCION DE FLUJO
	SISTEMA HIDRONEOMATICO
	VALVULA DE RETENCION Cock

NOTA
TODA LA INSTALACION DE RED GENERAL DE AGUA POTABLE SE CONSTRUIRA SEGUN ESPECIFICACIONES DEL CODIGO DE INSTALACIONES HIDRAULICAS Y SANITARIAS Y EL REGLAMENTO DE CONSTRUCCIONES VIGENTES

PLANTA RED GENERAL AGUA POTABLE.

ESCALA : 1 - 400.



Palacio Municipal

Aprobación Comisión Revisora de Permisos de Construcción.

PROYECTO:

Plaza Mayor Ciudad de Cartago.

PROPIETARIO:

Municipalidad de Cartago.
CJ# 3-014-042080

A.D.A.C.
ICOMOS DE COSTA RICA

PROVINCIA	CANTON	DISTRITO
3° CARTAGO	1° CARTAGO	1° ORIENTAL

DIBUJO : GUSTAVO ANT. VINDAS ROMERO

PROFESIONAL RESPONSABLE :

RAFAEL E. RIVERA --- A: 3191
JORGE F. LORIA O. --- A: 3877
DIEGO FERNANDEZ --- A: 5324

PROFESIONAL RESPONSABLE DIRECCION TECNICA

RAFAEL E. RIVERA --- A: 3191
JORGE F. LORIA O. --- A: 3877
DIEGO FERNANDEZ --- A: 5324

INFORMACION DE REGISTRO PUBLICO

Nombre del propietario : MUNICIPALIDAD DE CARTAGO
tomo : 7444
folio : 98
numero : --
registro : --
plano catastro : C303620-96
folio real : --

CONTENIDO

PLANTA RED GENERAL DE AGUA POTABLE
SIMBOLOGIA
DETALLES

ESCALA	FECHA	LAMINA
indicada	OCTUBRE 1996	6 / 20

NOTAS

ESPECIFICACIONES DE IMITACION DE BALDOSAS DE PIEDRA GRANITO EN COLORES BASALTICO Y PIEDRA.

ESPECIFICACIONES	ESPEJOR SUB-BASE	ESPEJOR DE BASE
SUELOS BUENOS Est. Adm. > 10 tons-m ²	10.0	7.0
SUELOS SUAVES Est. Adm. < 5-5 tons-m ²	25.0	8.0

SUB-BASE UNA CAPA DE LASTRE COMPACTADO AL 90% DEL PROCTOR ESTANDAR BASE UNA CAPA DE LASTRE-CEMENTO EN UNA PROPORCION VOLUMETRICA 1:10 CEMENTO LASTRE CON UNA RESISTENCIA DE 210KGRS-CM² A LOS 7 DIAS.

EL SUELO NATURAL DEBERA DE ESTAR SECO Y DEBERA ESCARIFICARSE ANTES DE COLOCAR LA BASE Y LA SUB-BASE, DEBERA DE COMPROBARSE LA ELIMINACION DE TODA BASE VEGETAL.

LAS BALDOSAS DE 0.60 * 0.60 SERAN DE CONCRETO f'c 245 KGRS -CM² DE 5 CMS DE ESPEJOR Y CON MALLA ELECTROSOLDADA CENTRADA CON ACERO DE ALTA RESISTENCIA.

LAS BALDOSAS DE CONCRETO DE 0.60 * 0.60 SERAN DE CONCRETO f'c 245 KGRS -CM² SIN REFUERZO.

PARA EVITAR PROBLEMAS DE COMPORTAMIENTO DE LAS BALDOSAS DE CONCRETO DEBERA DE CONSTRUIRSE UN ADECUADO SISTEMA DE EVACUACION PLUVIAL QUE EVITE ACUMULACIONES DE AGUA LLOVIDA EL LA VADO DE LAS BASES Y LA PERDIDA DE RESISTENCIA DE LOS SUELOS POR SATURACION.

LOSA DE IMITACION PIEDRA GRIS PARA TRANSITO VEHICULAR.

LOSA DE HORMIGON REFORZADO REALIZADA EN PLANTA Y TRASLADADA A SITIO DISEÑADA PARA TRANSITO VEHICULAR DE ALTA INTENSIDAD CON RESISTENCIA A LA COMPRESION CON DIMENSIONES 0.60 * 0.60 * 0.05 m.
EL ACABADO FINAL DE LA LOSA SERA COMBINACION DE MARTELINADO NEUMATICO O MANUAL Y APINADO PARA EFECTOS DE DAR UNA APARIENCIA FIDELIGNA DE BASALTO VOLCANICO GRIS O ZOPILOTA. LA LOSA INCORPORARA PIGMENTACION EN LA MEZCLA CON UNIFORMIDAD TOTAL QUE GARANTICE LA PERMANENCIA DEL TONO A TRAVEZ DEL DESGASTE DE LOS AÑOS.
SE DEBERA DE SUMINISTRAR AL MENOS TRES DIFERENTES VARIACIONES DE TONO GRIS PARA GARANTIZAR UNA NATURAL DIVERSIDAD DE TONALIDADES AL COLOCARSE LA PAVIMENTACION.

LOSA DE IMITACION PIEDRA ZOPILOTA PARA TRANSITO VEHICULAR.

LOSA DE HORMIGON REFORZADO REALIZADA EN PLANTA Y TRASLADADA AL SITIO DISEÑADA PARA TRANSITO VEHICULAR DE ALTA INTENSIDAD CON RESISTENCIA A LA COMPRESION Y CON DIMENSIONES 0.60 * 0.60 * 0.05 m.
EL ACABADO FINAL DE LA LOSA SERA COMBINACION DE MARTELINADO NEUMATICO O MANUAL Y APINADO PARA EFECTOS DE DAR UNA APARIENCIA FIDELIGNA DE BASALTO VOLCANICO DE PIGMENTACION ROJIZA.
LA LOSA INCORPORARA PIGMENTACION EN LA MEZCLA CON UNIFORMIDAD TOTAL QUE GARANTICE LA PERMANENCIA DEL TONO A TRAVEZ DEL DESGASTE DE LOS AÑOS.
LA INTENSIDAD DE TONO DEBERA PRESENTAR AL MENOS TRES DIFERENTES VARIACIONES A EFECTOS DE MOSTRAR UNA DIVERSIDAD NATURAL DE TONOS ROJIZOS.

LOSA DE IMITACION PIEDRA GRIS.

LOSA DE HORMIGON REFORZADO REALIZADA EN PLANTA Y TRASLADADA AL SITIO CON RESISTENCIA A LA COMPRESION DE 210 KGRS-M² CON DIMENSIONES 0.60 * 0.60 * 0.05 m.
EL ACABADO FINAL DE LA LOSA SERA COMBINACION DE MARTELINADO NEUMATICO O MANUAL Y APINADO PARA EFECTOS DE DAR UNA APARIENCIA FIDELIGNA DE BASALTO VOLCANICO GRIS.
LA LOSA INCORPORARA PIGMENTACION EN LA MEZCLA CON UNIFORMIDAD TOTAL QUE GARANTICE LA PERMANENCIA DEL TONO A TRAVEZ DEL DESGASTE DE LOS AÑOS.
SE DEBERA DE SUMINISTRAR AL MENOS TRES DIFERENTES VARIACIONES DE TONO GRIS PARA GARANTIZAR UNA NATURAL DIVERSIDAD DE TONALIDADES AL COLOCARSE LA PAVIMENTACION.

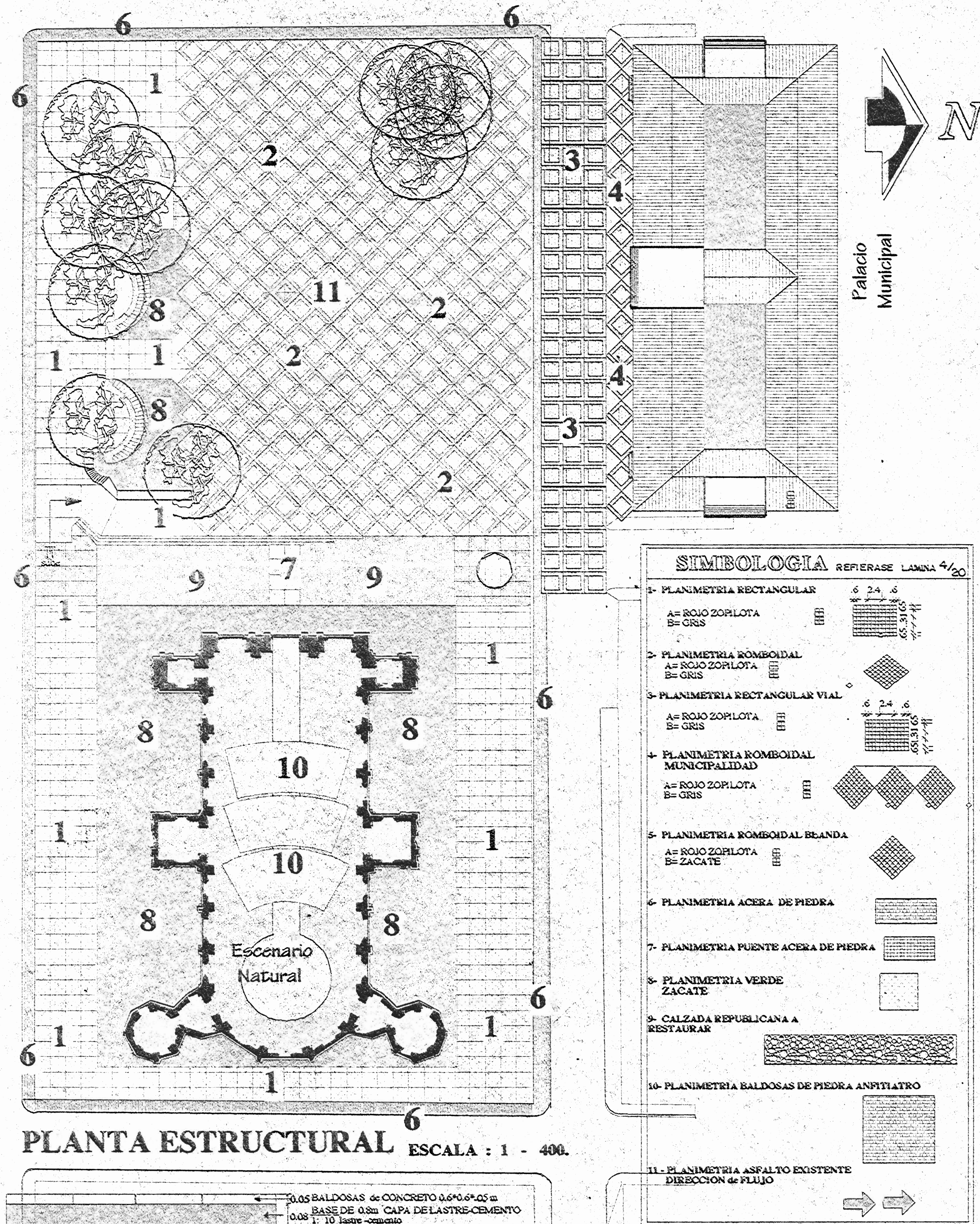
LOSA DE IMITACION PIEDRA ZOPILOTA.

LOSA DE HORMIGON REFORZADO REALIZADA EN PLANTA Y TRASLADADA AL SITIO CON RESISTENCIA A LA COMPRESION CON DIMENSIONES 0.60 * 0.60 * 0.05 m.
EL ACABADO FINAL DE LA LOSA SERA COMBINACION DE MARTELINADO NEUMATICO O MANUAL Y APINADO PARA EFECTOS DE DAR UNA APARIENCIA FIDELIGNA DE BASALTO VOLCANICO DE PIGMENTACION ROJIZA.
LA LOSA INCORPORARA PIGMENTACION EN LA MEZCLA CON UNIFORMIDAD TOTAL QUE GARANTICE LA PERMANENCIA DEL TONO A TRAVEZ DEL DESGASTE DE LOS AÑOS.
LA INTENSIDAD DEL TONO DEBERA PRESENTAR AL MENOS DIFERENTES VARIACIONES A EFECTOS DE MOSTRAR UNA DIVERSIDAD NATURAL DE TONOS ROJIZOS.

SUPERFICIES DE IMITACION DE GRANITO BASALTICO Y ZOPILOTA.

SISTEMA DE POSTES DE ILUMINACION, ZOCALO DE ASTAS DE BANDERA, FUENTES DE AGUA, OBELISCO, BANCAS, Y DE MAS ELEMENTOS DE MOBILIARIO URBANO. TODOS LOS ELEMENTOS DE IMITACION PIEDRA DE GRANITO BASALTICO O TIPO ZOPILOTA EN MOBILIARIO URBANO DEBERAN DE SER ELABORADOS EN TALLER Y TRASLADADOS AL SITIO PARA GARANTIZAR EL CONTROL TOTAL DE LA CALIDAD DE PARTE DEL FABRICANTE.
DEBERAN DE SER COLADOS EN MOLDES DE PIEDRA DE VIDRIO INCORPORANDO PIGMENTACION SELECCIONADA PARA CADA ELEMENTO Y TENER UN ACABADO FINAL SIMILAR A GRANITO DE CANTERA TALLADO CON LA TECNICA DEL BOUCHARD Y MARTELINADO. DEBERAN SER PROVISITOS DE DOSIFICACION DE AGREGADOS ADITIVOS ESPECIFICOS DE TRABAJABILIDAD Y CONDICIONES DESEADAS PARA TRABAJO FINAL.

0.05	BALDOSAS de CONCRETO 0.60*0.60*0.05 m
0.07	BASE DE 0.7 m CAPA DE LASTRE-CEMENTO 1:10 lastre- cemento
0.10	SUB BASE de LASTRE COMPACTADO 90 % Proctor Standard
	SUELO NATURAL BUENO Est. Adm. > 10 tons- m ²



PLANTA ESTRUCTURAL ESCALA: 1 - 400.

0.05	BALDOSAS de CONCRETO 0.60*0.60*0.05 m
0.07	BASE DE 0.8m CAPA DE LASTRE-CEMENTO 1:10 lastre- cemento
0.08	1:10 lastre- cemento
0.10	RESISTENCIA DE 210KGRS-CM ² a los 7 días.
0.25	SUB BASE de LASTRE COMPACTADO 90 % Proctor Standard
	SUELO NATURAL MALO Est. Adm. < 5.0-5.0 tons- m ²

Aprobación Comisión Revisora de Permisos de Construcción.

PROYECTO:

**Plaza Mayor
Ciudad de Cartago.**

PROPIETARIO:

**Municipalidad de Cartago.
CJ# 3-014-042080**

A.D.A.C.

ICOMOS DE COSTA RICA

PROVINCIA	CANTON	DISTRITO
3 ^o CARTAGO	1 ^o CARTAGO	1 ^o ORIENTAL

DIBUJO: GUSTAVO ANT. VINDAS ROMERO

PROFESIONAL RESPONSABLE:

RAFAEL E. RIVERA --- A: 5191
JORGE F. LORIA Q. --- A: 3872
DIEGO FERNANDEZ --- A: 5324

PROFESIONAL RESPONSABLE DIRECCION TECNICA

RAFAEL E. RIVERA --- A: 5191
JORGE F. LORIA Q. --- A: 3872
DIEGO FERNANDEZ --- A: 5324

INFORMACION DE REGISTRO PUBLICO

Nombre del propietario: MUNICIPALIDAD DE CARTAGO
Cotno: 7444
Folio: 98
Número: --

CONTENIDO

**PLANTA ESTRUCTURAL
SIMBOLOGIA
DETALLES**

ESCALA	FECHA	LAMINA
indicada	OCTUBRE 1996	7 / 20

NOTAS IMPORTANTES:

- 1- EN CASO DE DUDA EN LAS ESPECIFICACIONES INDICADAS EN LAS SECCIONES ELECTRICAS Y MECANICAS LOS INSPECTORES QUEDAN EN LIBERTAD DE ESTABLECER EN DEFINITIVA LA DECISION FINAL.
- 2- EL CONTRATISTA SUMINISTRARA TODOS LOS ACCESORIOS, TUBERIAS, Y MATERIALES NECESARIOS PARA COMPLETAR LA OBRA Y DEJAR TODOS LOS SISTEMAS PROBADOS Y FUNCIONANDO PERFECTAMENTE.
- 3- AL FINALIZAR LA OBRA EL CONTRATISTA DEBERA DE ENTREGAR UN JUEGO COMPLETO DE LOS PLANOS CORREGIDOS TAL Y COMO QUEDARON EN DEFINITIVA.
- 4- CUALQUIER CAMBIO RAZONABLE QUE MEJORE LA CALIDAD DE LA OBRA PODRA EFECTUARSE CON PREVIA AUTORIZACION DE LA INSPECCION SIN COSTO ADICIONAL ALGUNO.
- 5- PREVIAMENTE A LA ADQUISICION DE LOS EQUIPOS SE PRESENTARAN LOS CATALOGOS DE FABRICA INDICANDO MODELO Y TIPO, CAPACIDAD Y DIMENSIONES PARA LA RESPECTIVA APROBACION DE LOS INSPECTORES.
- 6- EL CONTRATISTA NO ADQUIRIRA EQUIPO QUE NO HAYA SIDO APROBADO PREVIAMENTE POR LOS INSPECTORES Y QUEDA BAJO SU ENTERA RESPONSABILIDAD EL QUE LUEGO SE RECHACE DEBIENDO EL CONTRATISTA SUMINISTRAR LO APROBADO SIN COSTO ALGUNO NI RESPONSABILIDAD PARA EL PROPIETARIO.
- 7- AL FINALIZAR LA OBRA EL CONTRATISTA DEBERA DE ENTREGAR VISTO BUENO DEL SERVICIO NACIONAL DE ELECTRICIDAD PARA LO QUE CORRESPONDA.

SIMBOLOGIA ELECTRICA

●	3000 WATTS
⊕	GL 23S de Ruidol Lighting 50 watts GA01'OK GA04 A
⊕	GL 64 BK 60 watts CATALOG GL 60 BK
●	POSTE EXISTENTE a eliminar
⊕	Montaje 90 QUAD PD series PD - 4 A 4 90 6000 WATTS
△	LAMPARA NS 6213 30 watts MR 16 BK
⊕	CAJA DE REGISTRO de acuerdo Normas de IASESC
⊕	CONTROL SISTEMA PARQUE
⊕	CONTROL SISTEMA RUINAS
⊕	REGISTRO

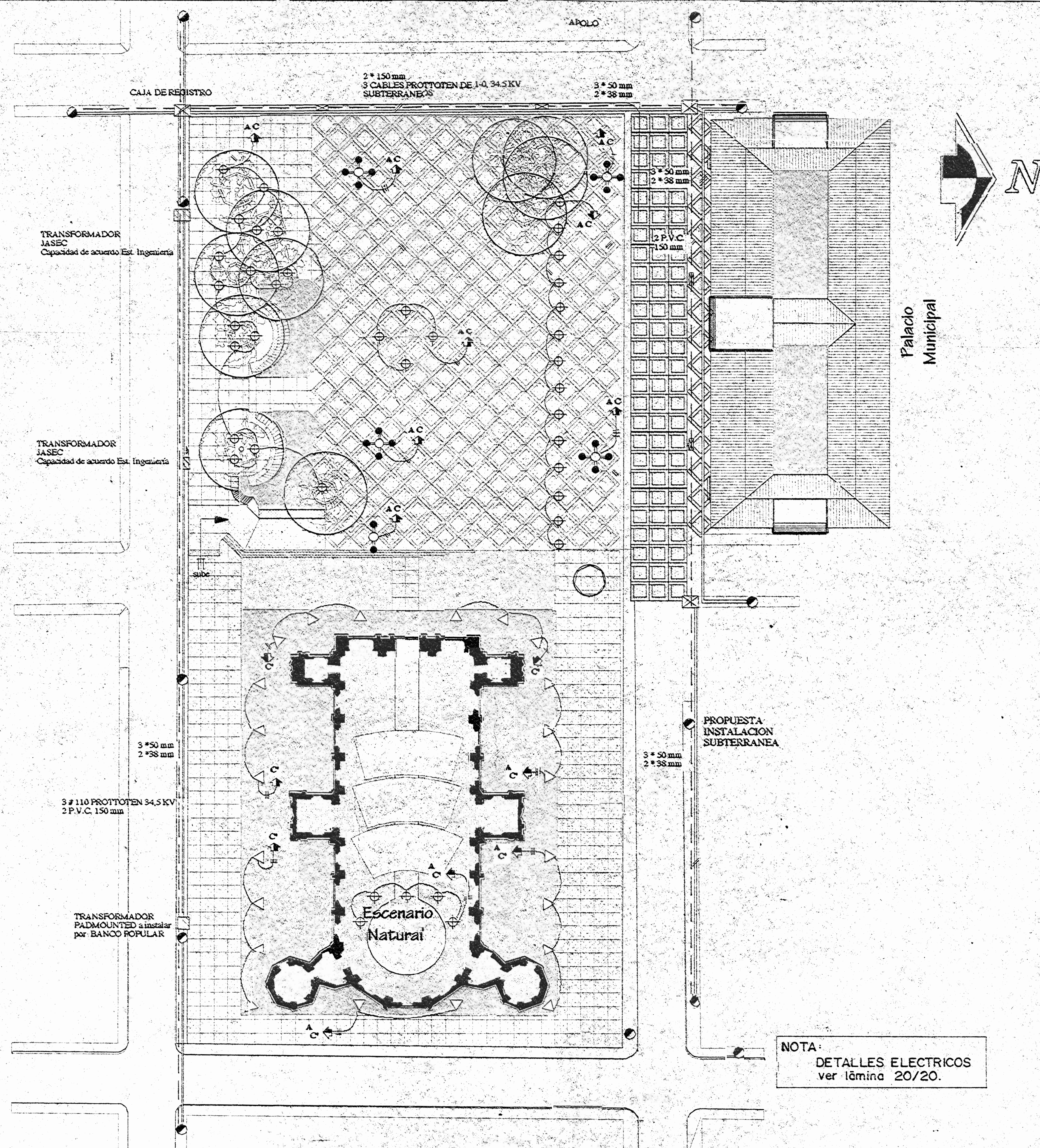
NOTA:

INSTALACIONES A COORDINAR:
Junta Administrativa Servicios Electricos Cartago
Instituto Costarricense de Electricidad
Cable America Internacional
Cable Tica S.A.
Municipalidad de Cartago

NOTA
TODAS LAS INSTALACION ELECTRICAS A CONSTRUIR SERA DE ACUERDO A CODIGO ELECTICO VIGENTE Y EL REGLAMENTO DE CONSTRUCCIONES.

PLANTA ELECTRICA

ESCALA : 1 - 400.



NOTA:
DETALLES ELECTRICOS
ver lámina 20/20.

Aprobación Comisión Revisora
de Permisos de Construcción.

PROYECTO:

**Plaza Mayor
Ciudad de Cartago.**

PROPIETARIO:
**Municipalidad de Cartago.
CJ# 3-014-042080**

A.D.A.C.
ICOMOS DE COSTA RICA

PROVINCIA	CANTON	DISTRITO
3° CARTAGO	1° CARTAGO	1° ORIENTAL

DIBUJO: GUSTAVO ANT. VINDAS ROMERO

PROFESIONAL RESPONSABLE:

RAFAEL E. RIVERA --- A: 3191
JORGE F. LORIA O. --- A: 3872
DIEGO FERNANDEZ --- A: 5324

PROFESIONAL RESPONSABLE DIRECCION TECNICA:

RAFAEL E. RIVERA --- A: 3191
JORGE F. LORIA O. --- A: 3872
DIEGO FERNANDEZ --- A: 5324

INFORMACION DE REGISTRO PUBLICO




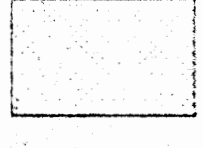


Nombre del propietario: MUNICIPALIDAD DE CARTAGO
Cantón: 7444
Folio: 98
Número: --
Asiento: --
Plano catastro nº: C505620-96
Folio real: --

CONTENIDO

PLANTA ELECTRICA
SIMBOLOGIA
DETALLES

ESCALA	FECHA	LAMINA
indicada	OCTUBRE 1996	8 / 20

SIMBOLOGIA Vegetación - Arborización

A	LAUREL DE LA INDIA ARBOLES EXISTENTES Ficus benamina. Poda de formación según criterio del inspector / silvicultor.	
B	SETO DE OLIVO Ó SIMILAR 1,00 METRO DE ALTURA.	
C	ENZACATADO JENJIBRILLO de primera calidad en cospe.	
D	JARDINERIA POLICROMA DE ACOMPAÑAMIENTO SEGUNDA ETAPA Hemerocales Flava .25m c.c.	
E	ENZACATADO JENJIBRILLO Trama poligonal romboidal	
F	ARBOLES EXISTENTES Ficus benamina, eucalipto, etc. Existentes a mantener y podar.	


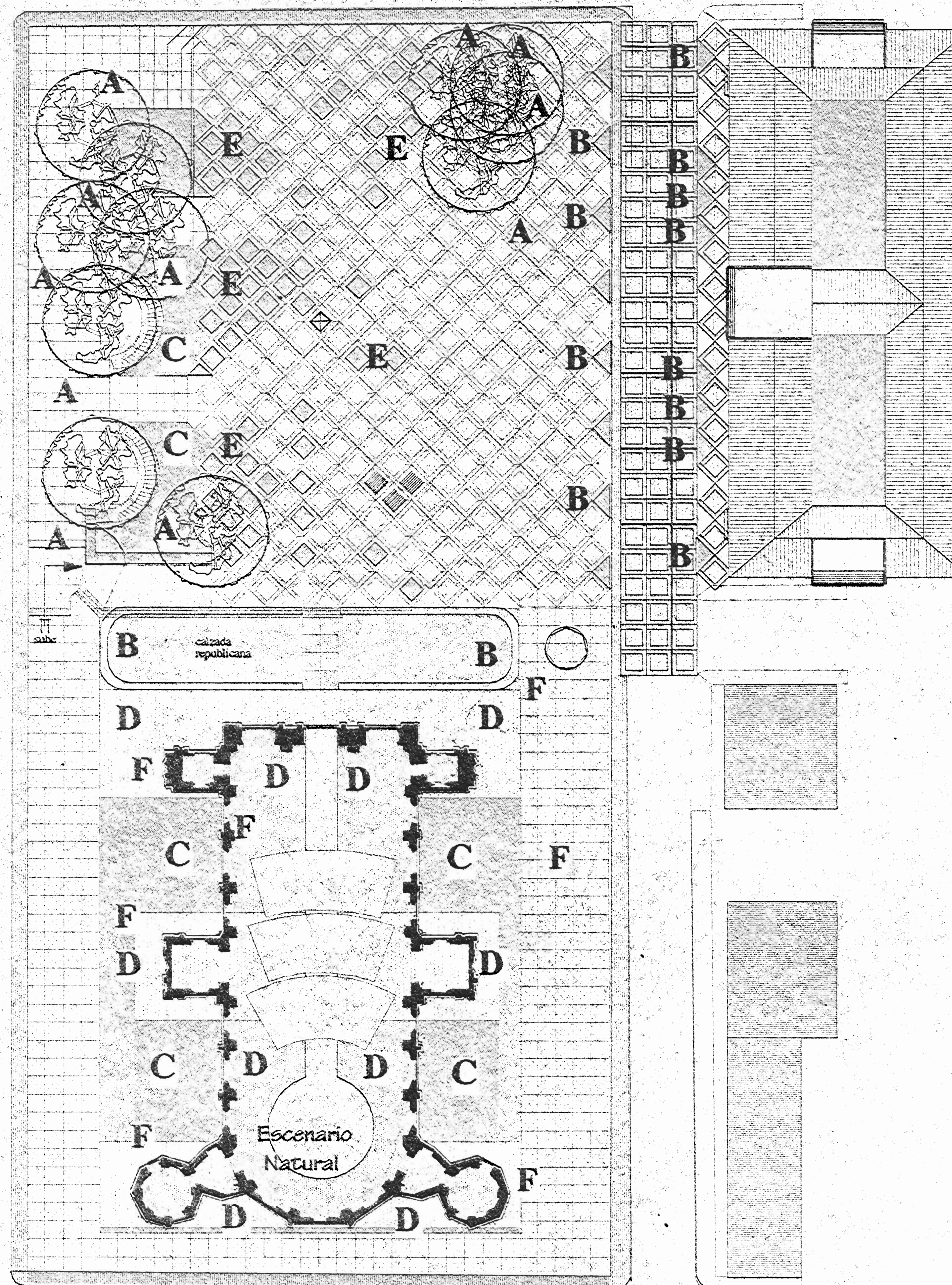
NOTA:

1-ARBUSTOS Y PLANTAS RESTANTES A ELIMINAR.

2-EL ENZACATADO SERA DE JENJIBRILLO DE PRIMERA CALIDAD
LIBRE DE CONTAMINACION DE MALAS HIERBAS Y EN PERFECTO
ESTADO SIN AREAS SECAS, HOMOGNEO, EN COLOR TEXTURA Y
VERDOR.

PLANTA DE VEGETACION

ESCALA : 1 - 400.



Palacio
Municipal

Aprobación Comisión Revisora
de Permisos de Construcción.

PROYECTO:

**Plaza Mayor
Ciudad de Cartago.**

PROPIETARIO:

**Municipalidad de Cartago.
CJ# 3-014-042080**

**A.D.A.C.
ICOMOS DE COSTA RICA**

PROVINCIA	CANTON	DISTRITO
5° CARTAGO	1° CARTAGO	1° ORIENTAL

DIBUJO: GUSTAVO ANT. VINDAS ROMERO

PROFESIONAL RESPONSABLE:

RAFAEL E. RIVERA --- A: 5191
JORGE F. LORIA Q. --- A: 3872
DIEGO FERNANDEZ --- A: 5324

PROFESIONAL RESPONSABLE DIRECCION TECNICA

RAFAEL E. RIVERA --- A: 5191
JORGE F. LORIA Q. --- A: 3872
DIEGO FERNANDEZ --- A: 5324

INFORMACION DE REGISTRO PUBLICO

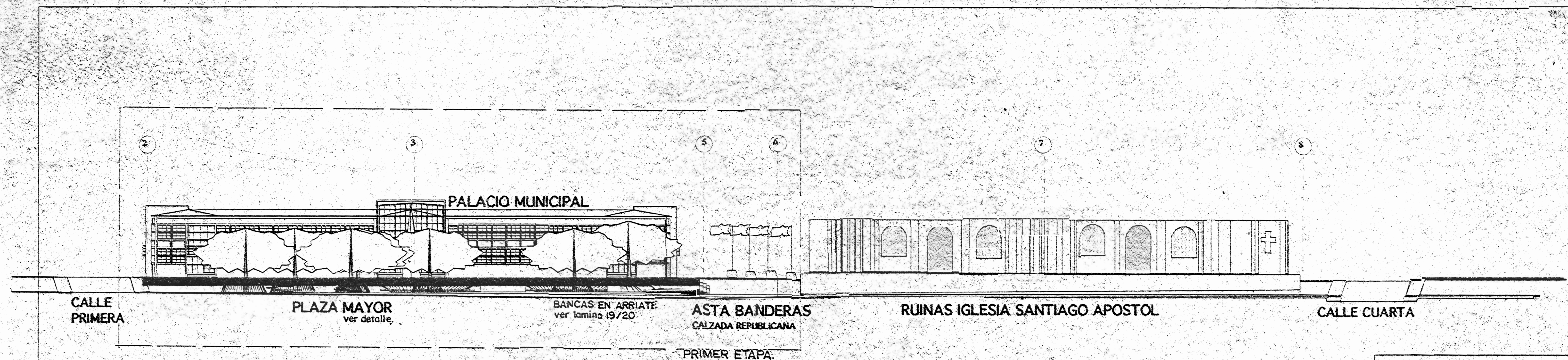
Nombre del propietario: MUNICIPALIDAD DE CARTAGO
tomo: 7444
folio: 98
numero: --

CONTENIDO


PLANTA DE VEGETACION

SIMBOLOGIA

ESCALA	FECHA	LAMINA
indicada	OCTUBRE 1996	9 / 20



ELEVACION NORTE
escala : 1 - 300.



ELEVACION ESTE
escala : 1 - 300.

Aprobación Comisión Revisora
de Permisos de Construcción.

PROYECTO:

**Plaza Mayor
Ciudad de Cartago.**

PROPIETARIO:
Municipalidad de Cartago.
CJ# 3-014-042080

A.D.A.C.
ICOMOS DE COSTA RICA

PROVINCIA 3° CARTAGO	CANTON 1° CARTAGO	DISTRITO 1° ORIENTAL
-------------------------	----------------------	-------------------------

DIBUJO: GUSTAVO ANT. VINDAS ROMERO

PROFESIONAL RESPONSABLE:

RAFAEL E. RIVERA --- A: 3191
JORGE F. LORIA Q. --- A: 3872
DIEGO FERNANDEZ --- A: 5324

PROFESIONAL RESPONSABLE DIRECCION TECNICA

RAFAEL E. RIVERA --- A: 3191
JORGE F. LORIA Q. --- A: 3872
DIEGO FERNANDEZ --- A: 5324


INFORMACION DE REGISTRO PUBLICO

Nombre del propietario: MUNICIPALIDAD DE CARTAGO
Caso: 7444
Folio: 58
Numero: --
Asiento: --
Plan de catastro nº: C703620-96
Folio real: --

CONTENIDO

ELEVACIONES

ESCALA	FECHA	LAMINA
1:300	OCTUBRE 1996	10/20



VISTA PERSPECTIVA
PLAZA MAYOR
CARTAGO

sin escala

Aprobación Comisión Revisora
de Permisos de Construcción.

PROYECTO:

Plaza Mayor
Ciudad de Cartago.

PROPIETARIO:

Municipalidad de Cartago.
CJ# 3-014-042080

A.D.A.C.

ICOMOS DE COSTA RICA

PROVINCIA	CANTON	DISTRITO
5° CARTAGO	1° CARTAGO	1° ORIENTAL

DIBUJO: GUSTAVO ANT. VINDAS ROMERO

PROFESIONAL RESPONSABLE:

RAFAEL E. RIVERA --- A: 3191
JORGE F. LORIA Q. --- A: 3872
DIEGO FERNANDEZ --- A: 3334

PROFESIONAL RESPONSABLE DIRECCION TECNICA

RAFAEL E. RIVERA --- A: 3191
JORGE F. LORIA Q. --- A: 3872
DIEGO FERNANDEZ --- A: 3334

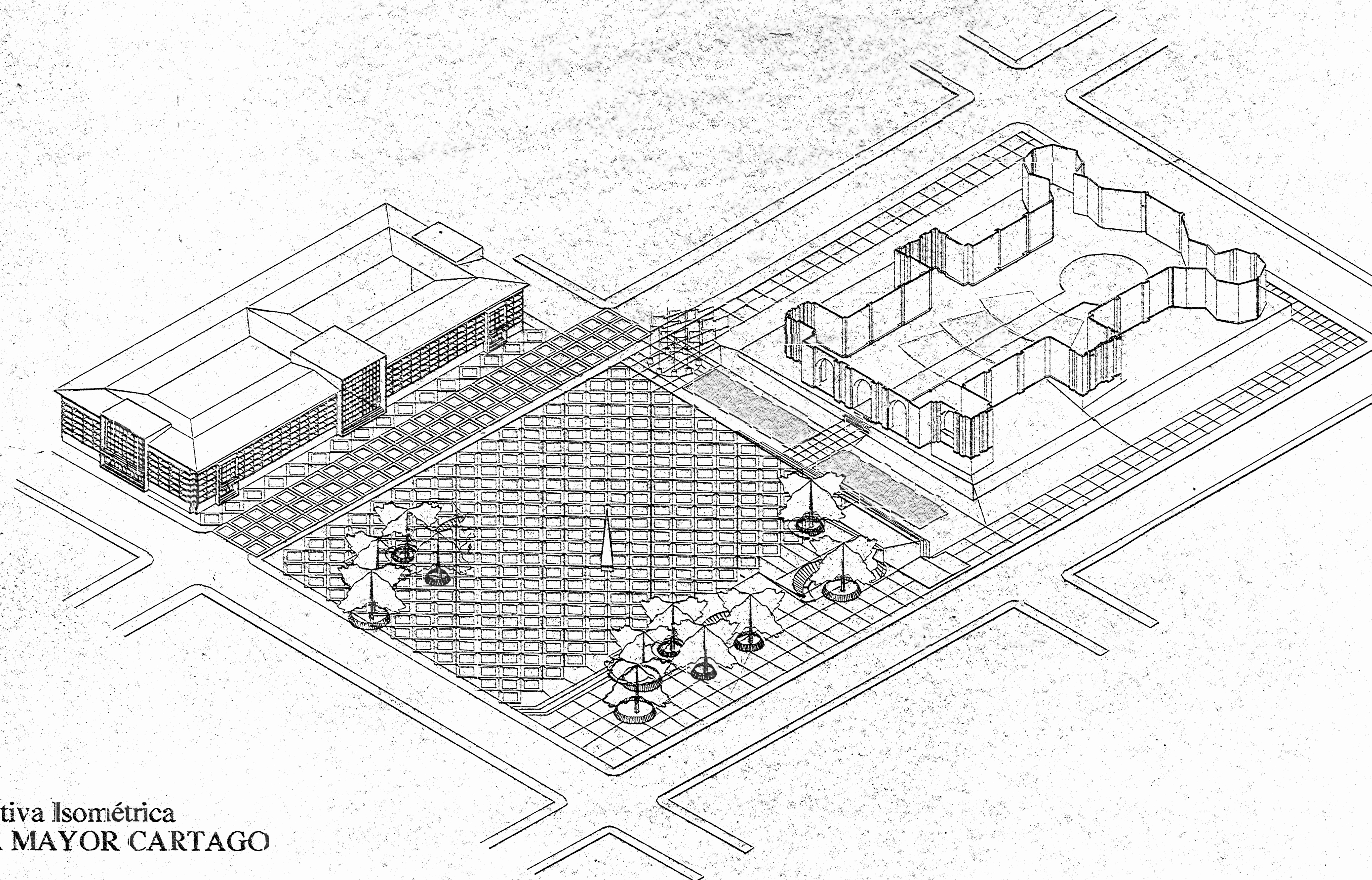
INFORMACION DE REGISTRO PUBLICO

Nombre del propietario: MUNICIPALIDAD DE CARTAGO
Caso: 7444
Folio: 98
Asiento: --
plano catastro n°: C333620-96
Folio real: --

CONTENIDO

VISTA PERSPECTIVA 1

ESCALA	FECHA	LAMINA
Indicada	OCTUBRE 1996	11 / 20



Perspectiva Isométrica
PLAZA MAYOR CARTAGO
sin escala

Aprobación Comisión Revisora
de Permisos de Construcción.

PROYECTO:

Plaza Mayor
Ciudad de Cartago.

PROPIETARIO:

Municipalidad de Cartago.
CJ# 3-014-042080

A.D.A.C.

ICOMOS DE COSTA RICA

PROVINCIA	CANTON	DISTRITO
3° CARTAGO	1° CARTAGO	1° ORIENTAL

DIBUJO: GUSTAVO ANT. VINDAS ROMERO

PROFESIONAL RESPONSABLE:

RAFAEL E. RIVERA --- A: 3191
JORGE F. LORIA Q. --- A: 3872
DIEGO FERNANDEZ --- A: 3534

PROFESIONAL RESPONSABLE DIRECCION TECNICA

RAFAEL E. RIVERA --- A: 3191
JORGE F. LORIA Q. --- A: 3872
DIEGO FERNANDEZ --- A: 3534

INFORMACION DE REGISTRO PUBLICO

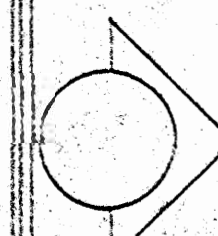
Nombre del propietario: MUNICIPALIDAD DE CARTAGO
tomo: 7444 asento: --
folio: 98 plano catastro nº: C303620-96
numero: -- folio real: --

CONTENIDO

VISTA PERSPECTIVA 2

ESCALA	FECHA	LAMINA
indicada	OCTUBRE 1996	12/20

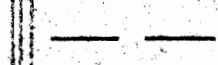
SIMBOLOGIA




DIRECCION DE LA SECCION

G

NOMBRE DE LA SECCION



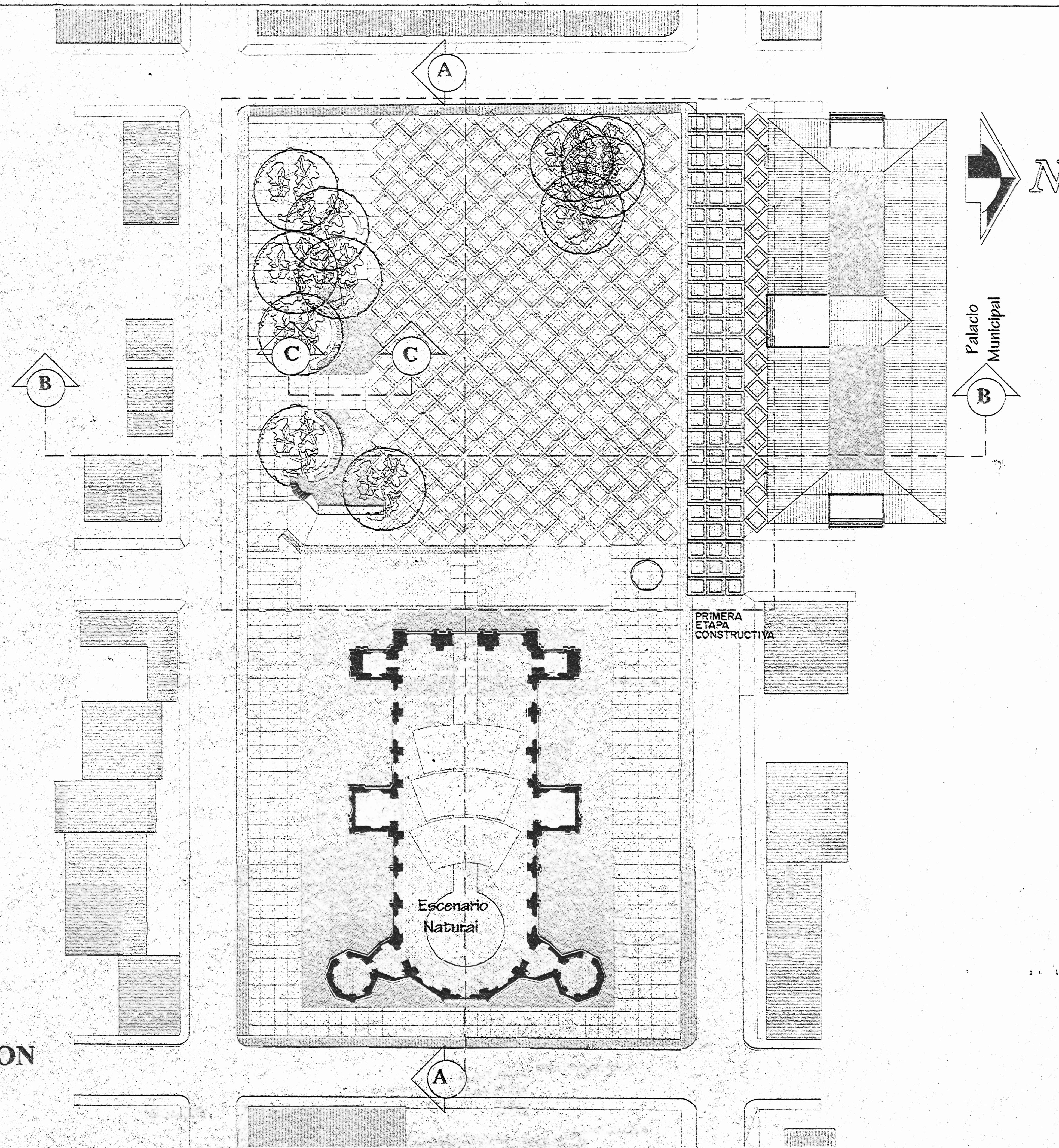
EJE DE CORTE



Primera etapa constructiva
PLAZA MAYOR
Ejes A-I Y 1-6

PLANTA DE INDICACION DE SECCIONES

ESCALA : 1 - 400.



Aprobación Comisión Revisora
de Permisos de Construcción.

PROYECTO:

**Plaza Mayor
Ciudad de Cartago.**

PROPIETARIO:

Municipalidad de Cartago.
CJ# 3-014-042080

A.D.A.C.

ICOMOS DE COSTA RICA

PROVINCIA 3° CARTAGO	CANTON 1° CARTAGO	DISTRITO 1° ORIENTAL
-------------------------	----------------------	-------------------------

DIBUJO: GUSTAVO ANT. VINDAS ROMERO

PROFESIONAL RESPONSABLE:

RAFAEL E. RIVERA --- A: 3191
JORGE F. LORIA Q. --- A: 3872
DIEGO FERNANDEZ --- A: 5324

PROFESIONAL RESPONSABLE DIRECCION TECNICA

RAFAEL E. RIVERA --- A: 3191
JORGE F. LORIA Q. --- A: 3872
DIEGO FERNANDEZ --- A: 5324

INFORMACION DE REGISTRO PUBLICO

Nombre del propietario: MUNICIPALIDAD DE CARTAGO
Caso: 7444
Folio: 98
Numero: --
Asiento: --
plano catastro nº: C03020-96
Folio real: --

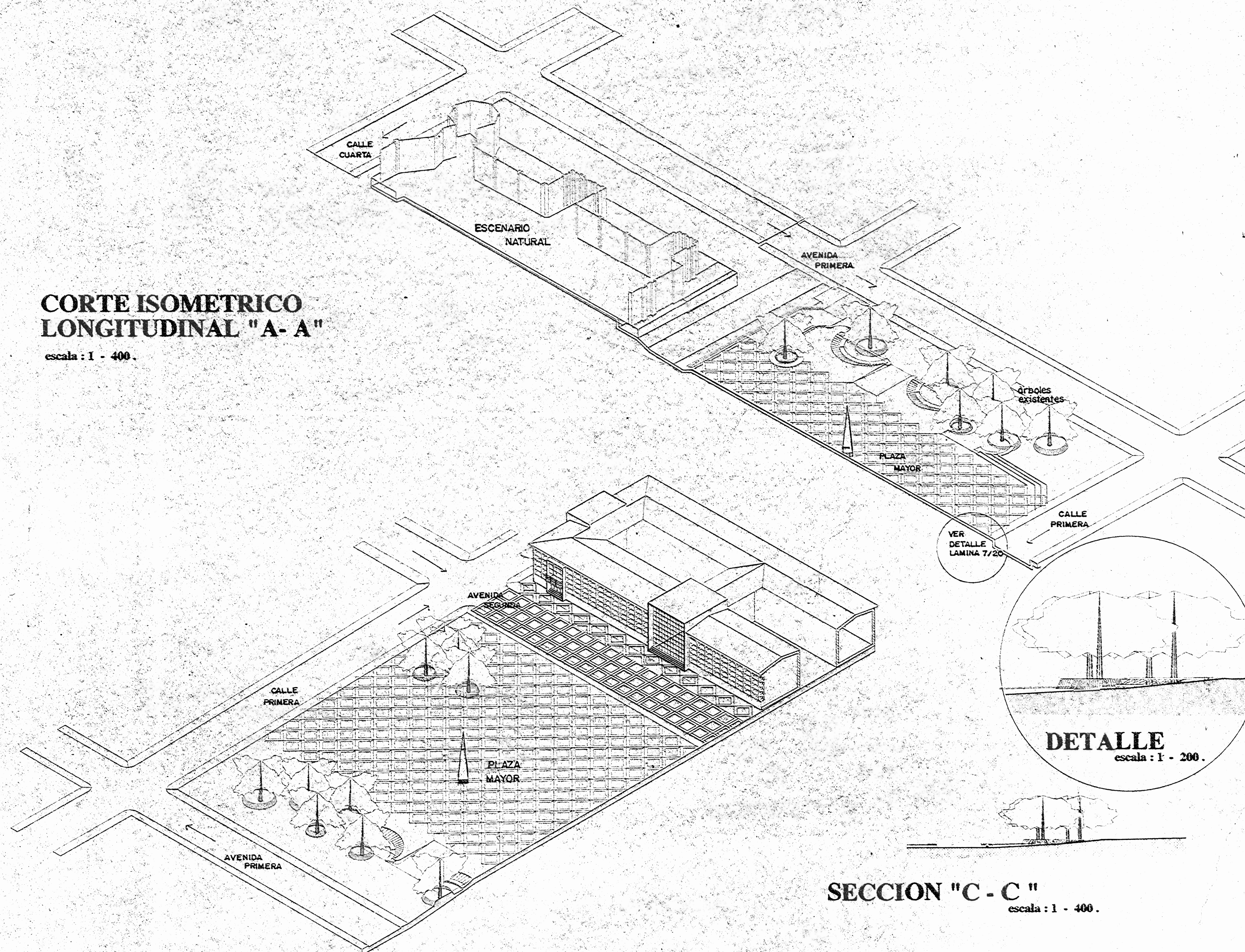
CONTENIDO

PLANTA DE INDICACIONES DE
SECCIONES Y DETALLES

ESCALA	FECBA	LAMINA
indicada	OCTUBRE 1996	13 / 20

CORTE ISOMETRICO LONGITUDINAL "A- A"

escala : 1 - 400 .

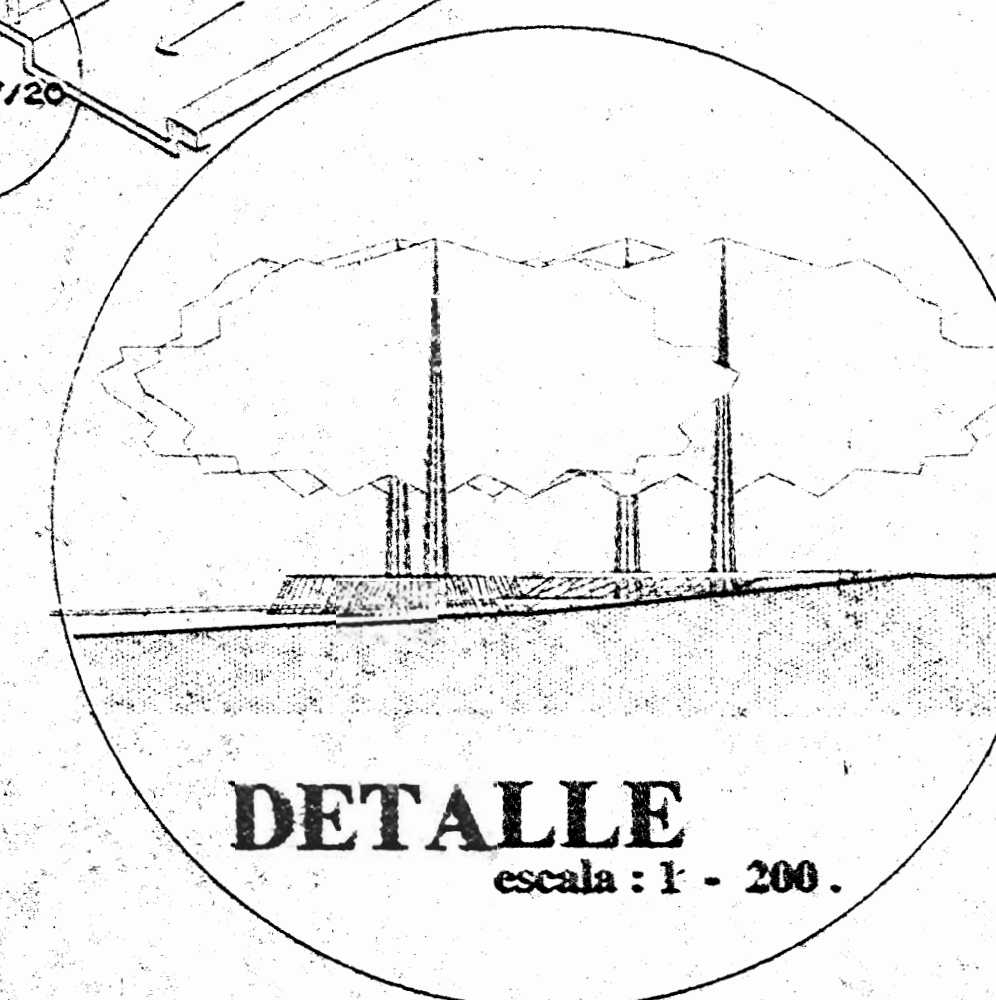


CORTE ISOMETRICO TRANSVERSAL "B - B"

escala : 1 - 400 .

SECCION "C - C"

escala : 1 - 400 .



DETALLE

escala : 1 - 200 .

Aprobación Comisión Revisora
de Permisos de Construcción.

PROYECTO :

**Plaza Mayor
Ciudad de Cartago.**

PROPIETARIO :

**Municipalidad de Cartago.
CJ# 3-014-042080**

A.D.A.C.

ICOMOS DE COSTA RICA

PROVINCIA	CANTON	DISTRITO
5° CARTAGO	1° CARTAGO	1° ORIENTAL

DIBUJO : GUSTAVO ANT. VINDAS ROMERO

PROFESIONAL RESPONSABLE :

RAFAEL E. RIVERA --- A: 3191
JORGE F. LORIA Q. --- A: 3872
DIEGO FERNANDEZ --- A: 3324

PROFESIONAL RESPONSABLE DIRECCION TECNICA

RAFAEL E. RIVERA --- A: 3191
JORGE F. LORIA Q. --- A: 3872
DIEGO FERNANDEZ --- A: 3324

INFORMACION DE REGISTRO PUBLICO

Nombre del propietario : MUNICIPALIDAD DE CARTAGO
tomo : 7444 asicmo : --
folio : 98 plano catastro n° : C505620-96
numero : -- folio real : --

CONTENIDO

CORTE ISOMETRICO LONGITUDINAL "A-A"
CORTE ISOMETRICO TRANSVERSAL "B-B"
SECCION "C-C"

ESCALA	FECHA	LAMINA
indicada	OCTUBRE 1996	14 / 20

SIMBOLOGIA Amueblado urbano

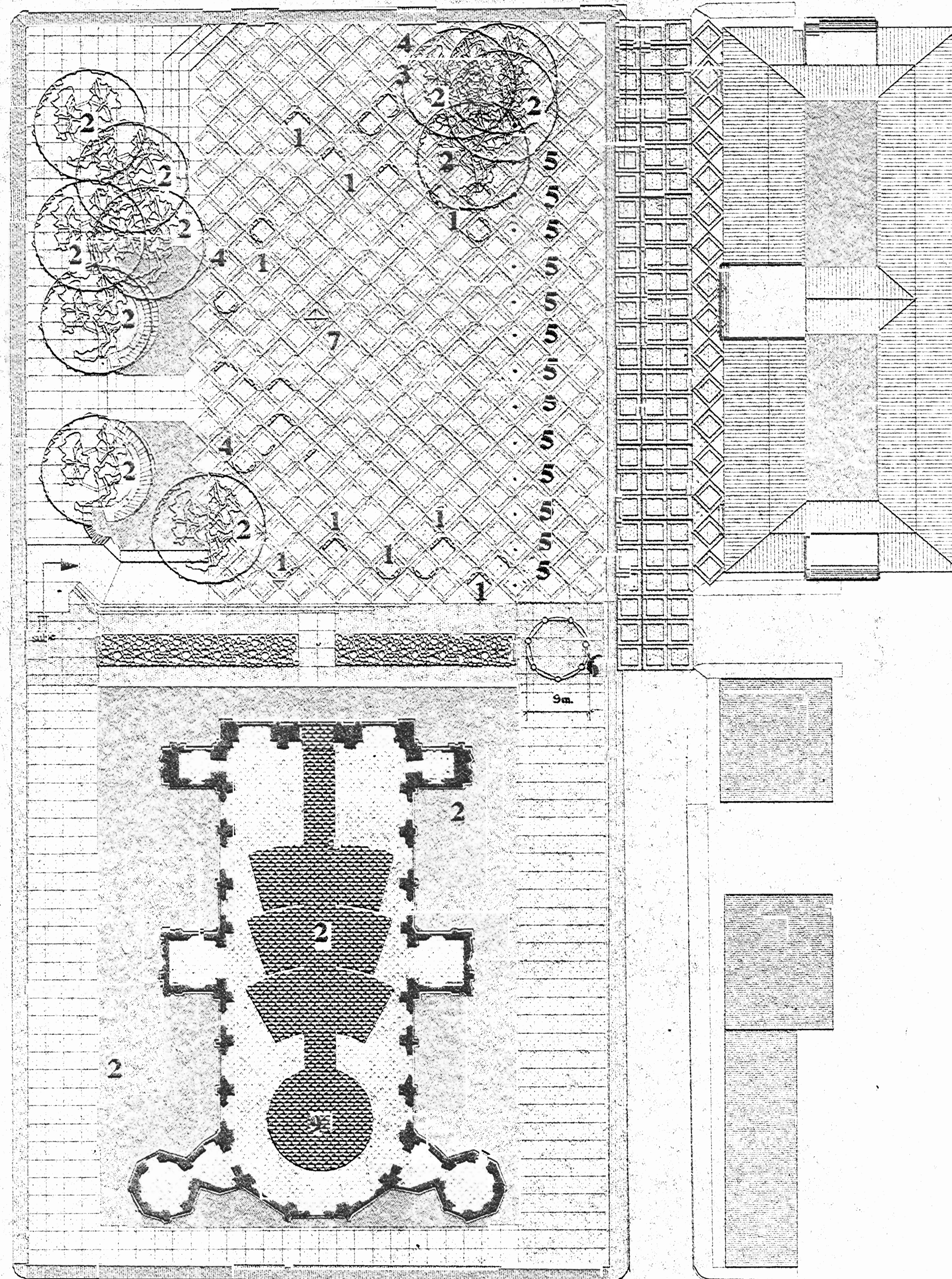
- | | | |
|---|--|---|
| 1 | | BANCAS IMITACION PIEDRA GRANITO BASALTICO 50 UNIDADES |
| 2 | | BANCAS REDONDAS EN ARRIATE IMITACION PIEDRA GRANITO BASALTICO 15 UNIDADES |
| 3 | | BEBEDERO IMITACION PIEDRA GRANITO BASALTICO 5 UNIDADES |
| 4 | | POSTES DE IMITACION PIEDRA GRANITO BASALTICO ILUMINACION 6 UNIDADES |
| 5 | | LUMINARIA IMITACION PIEDRA GRANITO BASALTICO 14 UNIDADES |
| 6 | | ASTA BANDERAS DE PIEDRA GRANITO BASALTICO 7 UNIDADES |
| 7 | | OBELISCO SILLERIA DE PIEDRA GRANITO BASALTICO |
| 8 | | BASUREROS 30 UNIDADES
Ubicación según plano de taller |
| 9 | | ESCENARIO NATURAL II ETAPA |

**AMUEBLADO URBANO
IMITACION DE PIEDRA GRANITO Y
PIEDRA ZÓFILOTA**

SISTEMA DE POSTES DE ILUMINACION, ASTAS BANDERAS, BEBEDEROS DE AGUA, OBELISCOS, BANCAS, BANCAS CIRCULARES, LUMINARIA PEATONAL, BASUREROS, EN IMITACION PIEDRA BASALTICO O ZÓFILOTA, DEBERAN DE SER ELABORADOS EN TALLER PARA GARANTIZAR SU CALIDAD. DEBERAN ADEMÁS SER COLADOS EN MOLDES DE PIEDRA DE VIDRIO INCORPORANDO SU DENSIDAD, PIGMENTACION. EL ACABADO FINAL SERA SIMILAR AL GRANITO DE CANTERA TALLADO CON LA TECNICA DEL BOUCHARD Y MARTELINADA.

PLANTA DE AMUEBLADO URBANO

ESCALA : 1 - 400.



Aprobación Comisión Revisora
de Permisos de Construcción.

PROYECTO:

**Plaza Mayor
Ciudad de Cartago.**

PROPIETARIO:

**Municipalidad de Cartago,
CJ# 3-014-042080**

A.D.A.C.

ICOMOS DE COSTA RICA

PROVINCIA	CANTON	DISTRITO
5 ^o CARTAGO	1 ^o CARTAGO	1 ^o ORIENTAL

DIBUJO: GUSTAVO ANT. VINDAS ROMERO

PROFESIONAL RESPONSABLE:

RAFAEL E. RIVERA --- A: 5191
JORGE F. LORIA Q. --- A: 5572
DIEGO FERNANDEZ --- A: 5524

PROFESIONAL RESPONSABLE DIRECCION TECNICA

RAFAEL E. RIVERA --- A: 5191
JORGE F. LORIA Q. --- A: 5572
DIEGO FERNANDEZ --- A: 5524

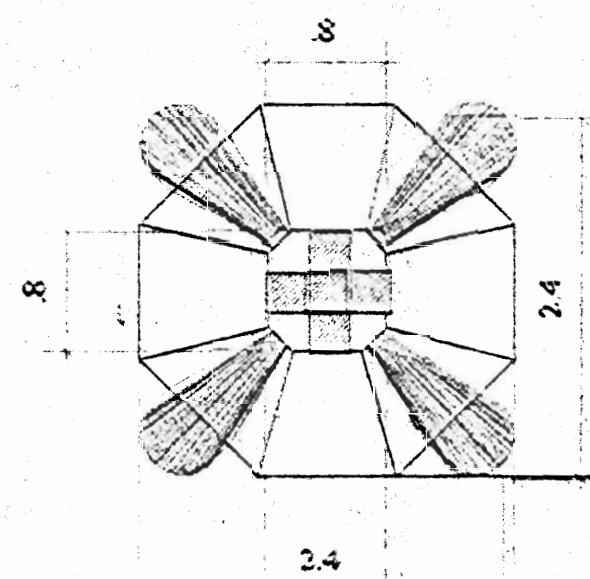
INFORMACION DE REGISTRO FOLIO 100

Nombre del propietario: MUNICIPALIDAD DE CARTAGO
Cantón: ---
Folio: 98
Número: ---
Folio real: ---

CONTENIDO


**PLANTA DE AMUEBLADO
URBANO PLAZA MAYOR
TABLA DE AREAS**

ESCALA	FECHA	LAMINA
Indicada	OCTUBRE 1996	15 / 20



Planta

escala: 1 - 50




Alzado Principal

escala: 1 - 50



Vista Perspectiva

sin escala



Vista Isométrica

escala: 1 - 50

NOTA

PILAR DE 15 METROS DE ALTURA EN FORMA DE AGUJA PIRAMIDAL CON UNA BASE DE 2,40 * 2,40 metros EN CONCRETO ARMADO, REVESTIDO EN SILLERIA DE LAJAS DE CONCRETO IMITACION PIEDRA GRANITO EN COLOR GRIS BALSATICO, SIMILAR A GRANITO DE CANTERA TALLADO CON LA TECNICA DE BOUCHARD Y MARTELADA. DEBERA DE SER ELABORADAS EN TALLER ESPECIALIZADO Y TRASLADADOS AL SITIO PARA GARANTIZAR CONTROL TOTAL DE LA CALIDAD DE PARTE DE SU FABRICANTE

EL DISEÑO ESTRUCTURAL SERA SUMINISTRADO E INCORPORADO EN SUS CARACTERISTICAS ALCANCE Y RESPONSABILIDAD POR EL TALLER ESPECIALIZADO A CARGO DE LA ELABORACION DEL ELEMENTO

Detalles de Obelisco

(PILAR MUY ALTO EN FORMA DE AGUJA PIRAMIDAL)

Aprobación Comisión Revisora de Permisos de Construcción.

PROYECTO:

**Plaza Mayor
Ciudad de Cartago.**

PROPIETARIO:

**Municipalidad de Cartago.
CJ# 3-014-042080**

A.D.A.C.

ICOMOS DE COSTA RICA

PROVINCIA S ^o CARTAGO	CANTON 1 ^o CARTAGO	DISTRITO 1 ^o ORIENTAL
-------------------------------------	----------------------------------	-------------------------------------

DIBUJO: GUSTAVO ANT. VINDAS ROMERO

PROFESIONAL RESPONSABLE:

RAFAEL E. RIVERA --- A: 3191
JORGE F. LORIA Q. --- A: 3872
DIEGO FERNANDEZ --- A: 3324

PROFESIONAL RESPONSABLE DIRECCION TECNICA:

RAFAEL E. RIVERA --- A: 3191
JORGE F. LORIA Q. --- A: 3872
DIEGO FERNANDEZ --- A: 3324


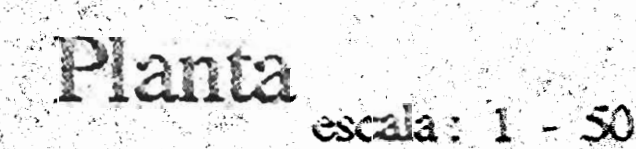
INFORMACION DE REGISTRO PUBLICO

Nombre del propietario: MUNICIPALIDAD DE CARTAGO
tomo: 7444 asiento: --
folio: 98 plano catastro u^o: C-303620-96
numero: -- folio real: --

CONTENIDO

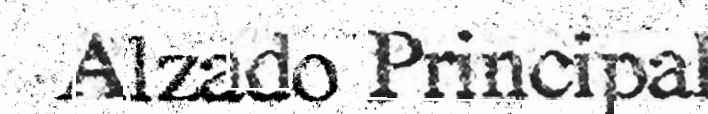
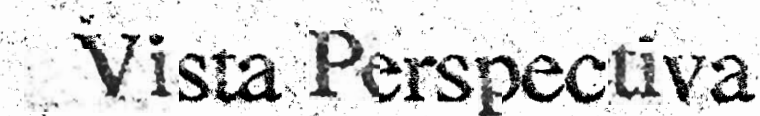
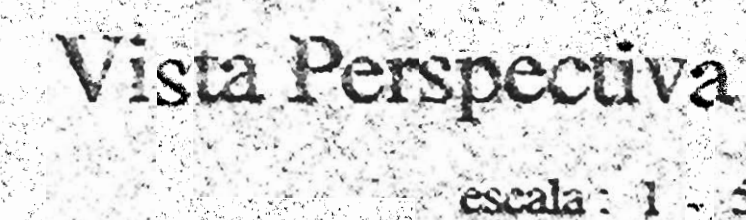
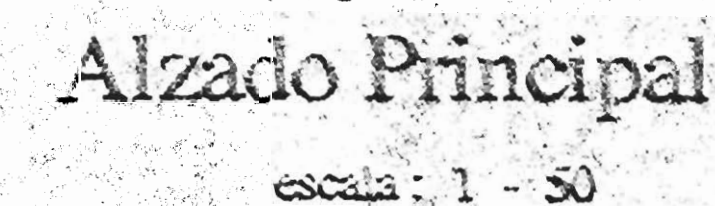
OBELISCO
ESPECIFICACIONES
NOTAS ESTRUCTURALES

ESCALA	FECHA	LAMINA
indicada	OCTUBRE 1996	16 / 20

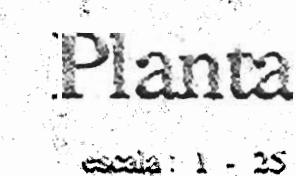


Detalles de Zócalo

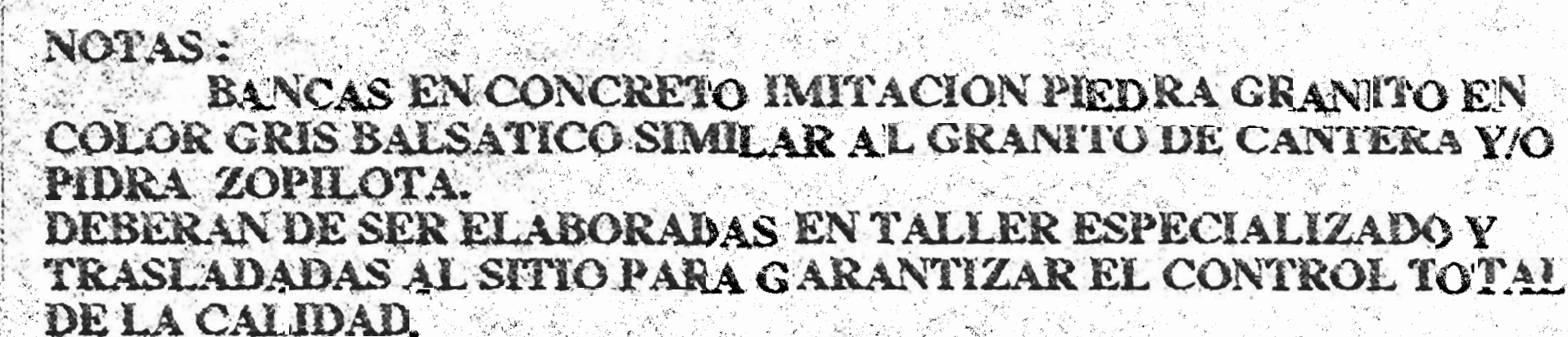
escala: 1 - 50



Detalle "X - X"



Detalles de bancas



Aprobación Comisión Revisora
de Permisos de Construcción.

PROYECTO:

**Plaza Mayor
Ciudad de Cartago.**

PROPIETARIO:

Municipalidad de Cartago.
CJ# 3-014-042080

A.D.A.C.
ICOMOS DE COSTA RICA

PROVINCIA 3º CARTAGO	CANTON 1º CARTAGO	DISTRITO 1º ORIENTAL
-------------------------	----------------------	-------------------------

DIBUJO: GUSTAVO ANT. VINDAS ROMERO

PROFESIONAL RESPONSABLE:

RAFAEL E. RIVERA --- A: 3191
JORGE F. LORIA Q. --- A: 3872
DIEGO FERNANDEZ --- A: 5324

PROFESIONAL RESPONSABLE DIRECCION TECNICA

RAFAEL E RIVERA ---A: 3191
JORGE F. LORIA Q ---A: 3872
DIEGO FERNANDEZ ---A: 5324

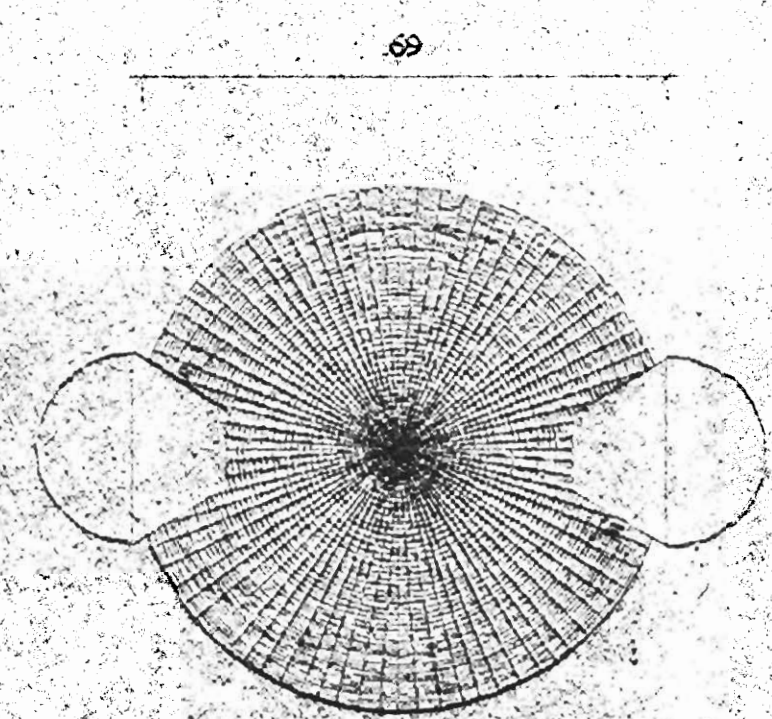
INFORMACION DE REGISTRO PUBLICO

Nombre del propietario: MUNICIPALIDAD DE CARTAGO
 como: 7444 asiendo: --
 folio: 98 plano catastro n°: C7303620-96
 número: -- folio real: --

CONTENIDO

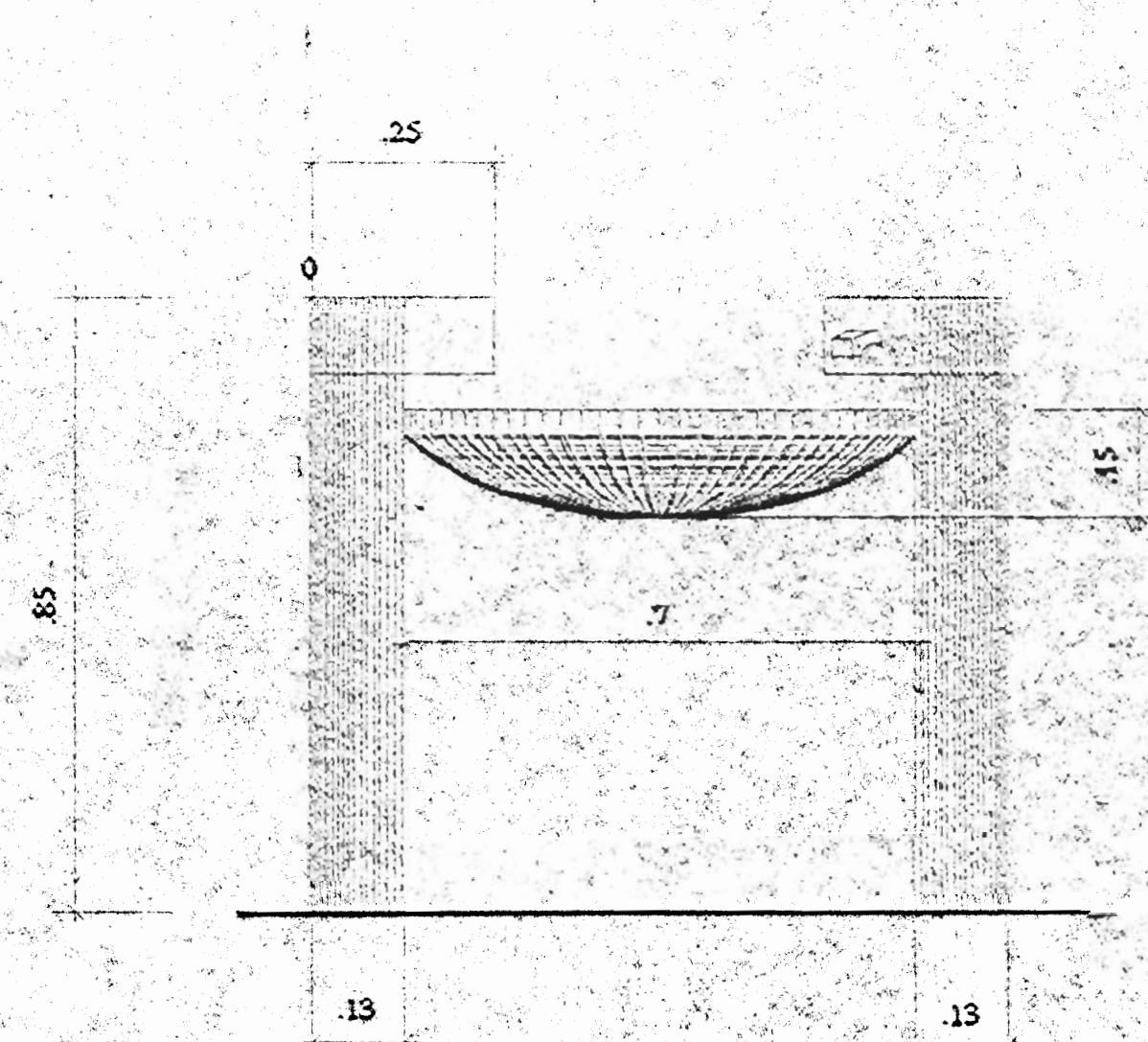
DETALLES DE BANCAS
DETALLES DE ASTA BANDERA
ESPECIFICACIONES

ESCALA	FECHA	LAMINA
indicada	OCTUBRE 1996	17 / 20




Planta

escala : 1 - 10



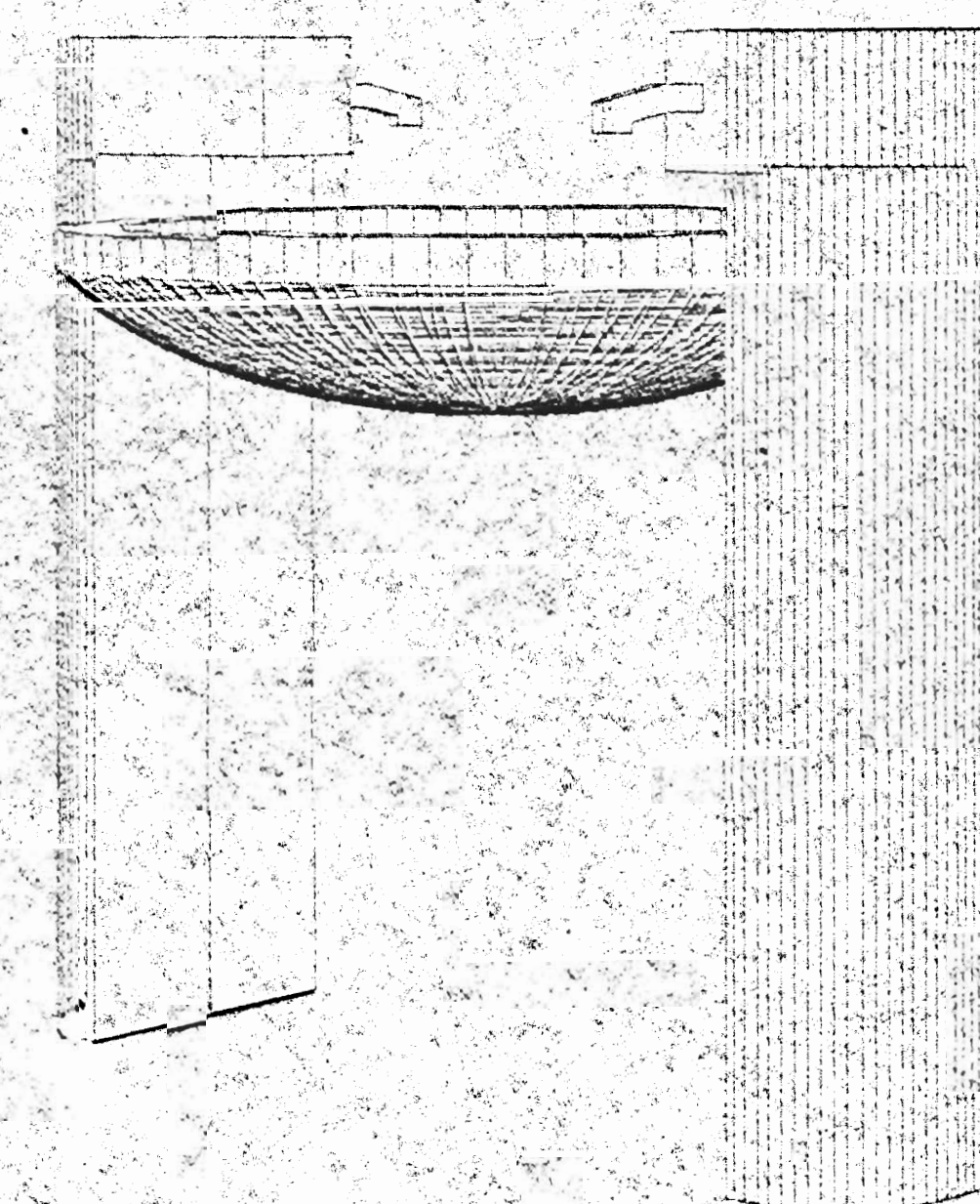
Alzado Principal

escala : 1 - 10



Alzado Lateral

escala : 1 - 10




Vista Perspectiva

escala : 1 - 10

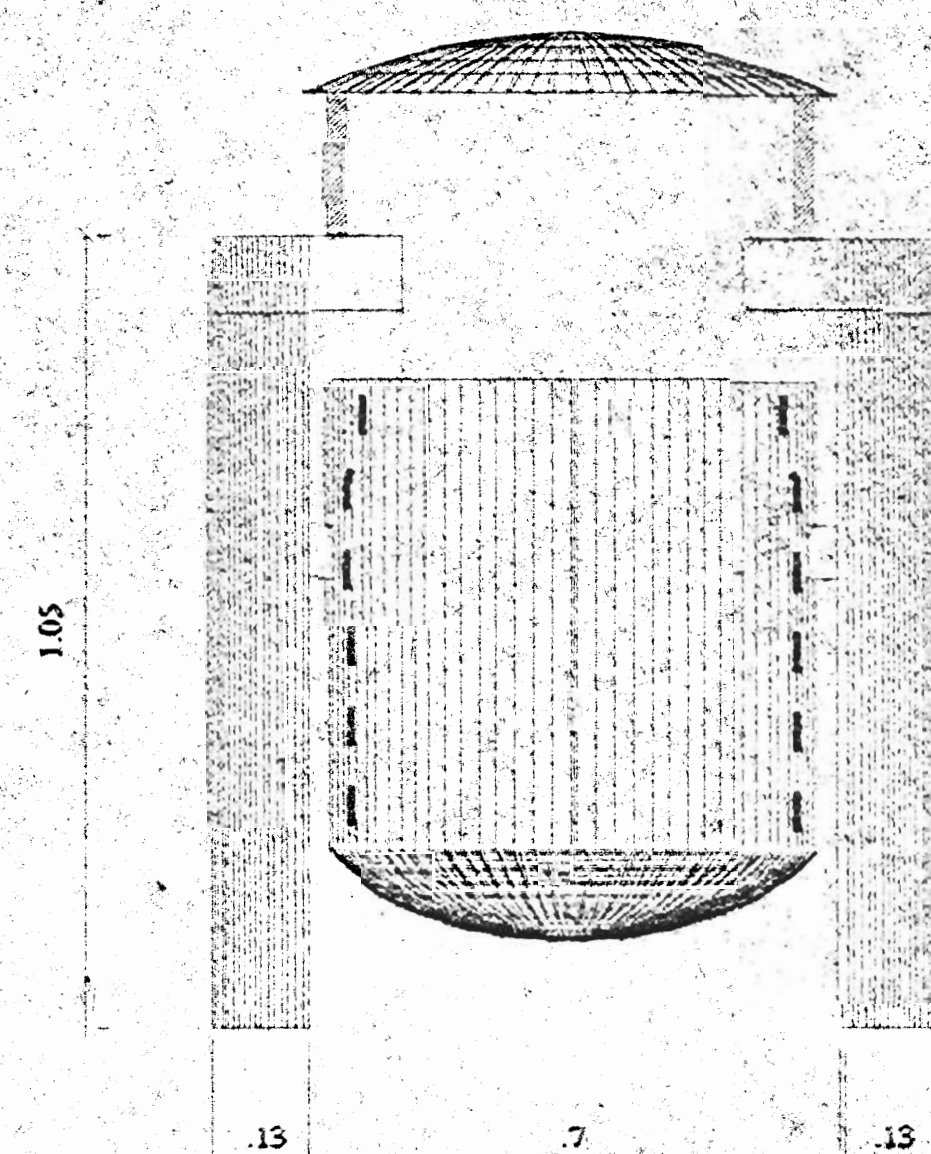
Detalles de Fuente

5 unidades.



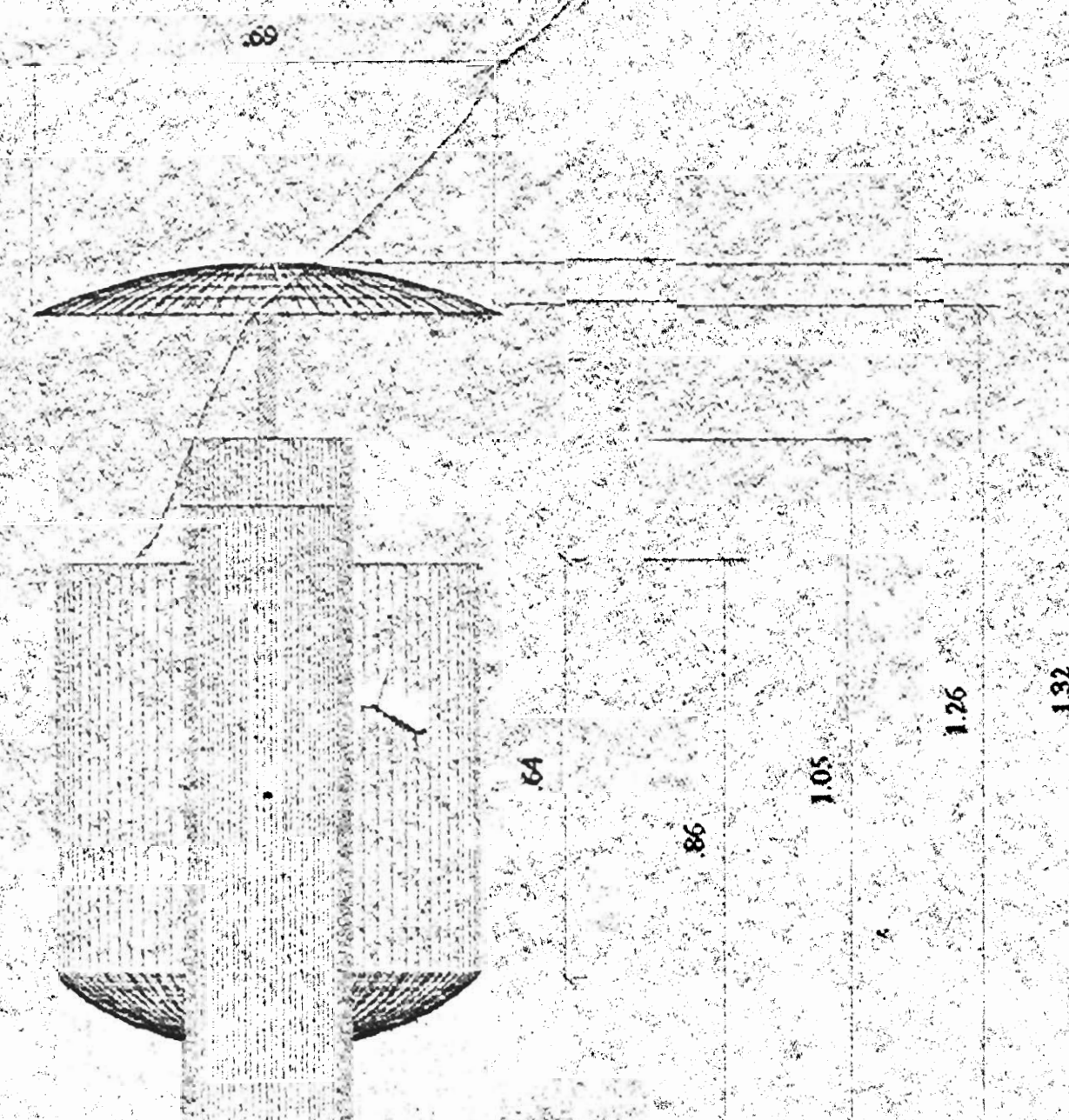
Planta

escala : 1 - 10




Alzado Principal

escala : 1 - 10



Alzado Lateral

escala : 1 - 10



Vista Perspectiva

escala : 1 - 10

Detalles de Basureros

30 unidades.

Aprobación Comisión Revisora
de Permisos de Construcción.

PROYECTO:

**Plaza Mayor
Ciudad de Cartago.**

PROPIETARIO:

**Municipalidad de Cartago.
CJ# 3-014-042080**

A.D.A.C.

ICOMOS DE COSTA RICA

PROVINCIA	CANTON	DISTRITO
3° CARTAGO	1° CARTAGO	1° ORIENTAL

DIBUJO: GUSTAVO ANT. VINDA ROMERO.

PROFESIONAL RESPONSABLE:

RAFAEL E. RIVERA --- A: 3191
JORGE F. LORIA O. --- A: 3872
DIEGO FERNANDEZ --- A: 5324

PROFESIONAL RESPONSABLE DIRECCION TECNICA

RAFAEL E. RIVERA --- A: 3191
JORGE F. LORIA O. --- A: 3872
DIEGO FERNANDEZ --- A: 5324

INFORMACION DE REGISTRO PUBLICO

Nombre del propietario: MUNICIPALIDAD DE CARTAGO
Código: 7444
Folio: 98
Número: --
Asiento: --
Folio real: --
Código catastral: C303620-96

CONTENIDO

DETALLE DE FUENTE
DETALLE DE BASUREROS
ESPECIFICACIONES

ESCALA	FECHA	L. AMBDA
indicada	OCTUBRE 1996	18 / 20

Planta

escala: 1 - 10

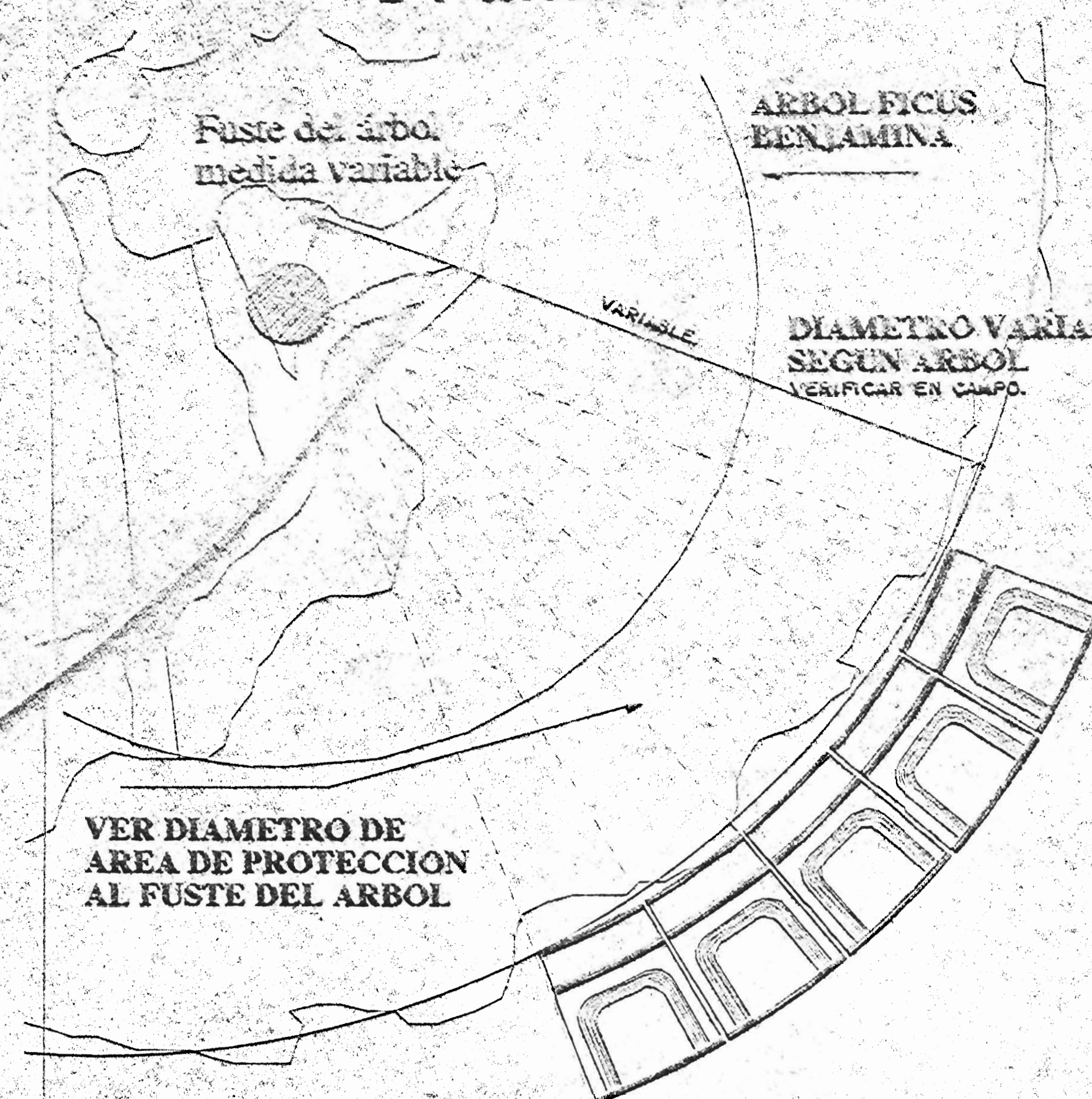
Alzado Principal

escala: 1 - 10

Vista Isométrica

escala: 1 - 10

Detalles de Luminaria Paseo Peatonal. *14 unidades*

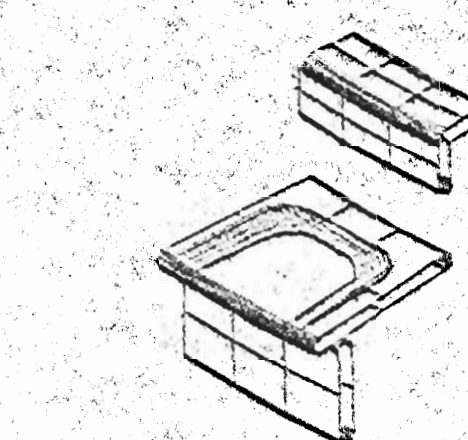


Planta

escala: 1 - 20

Detalle de Asiento

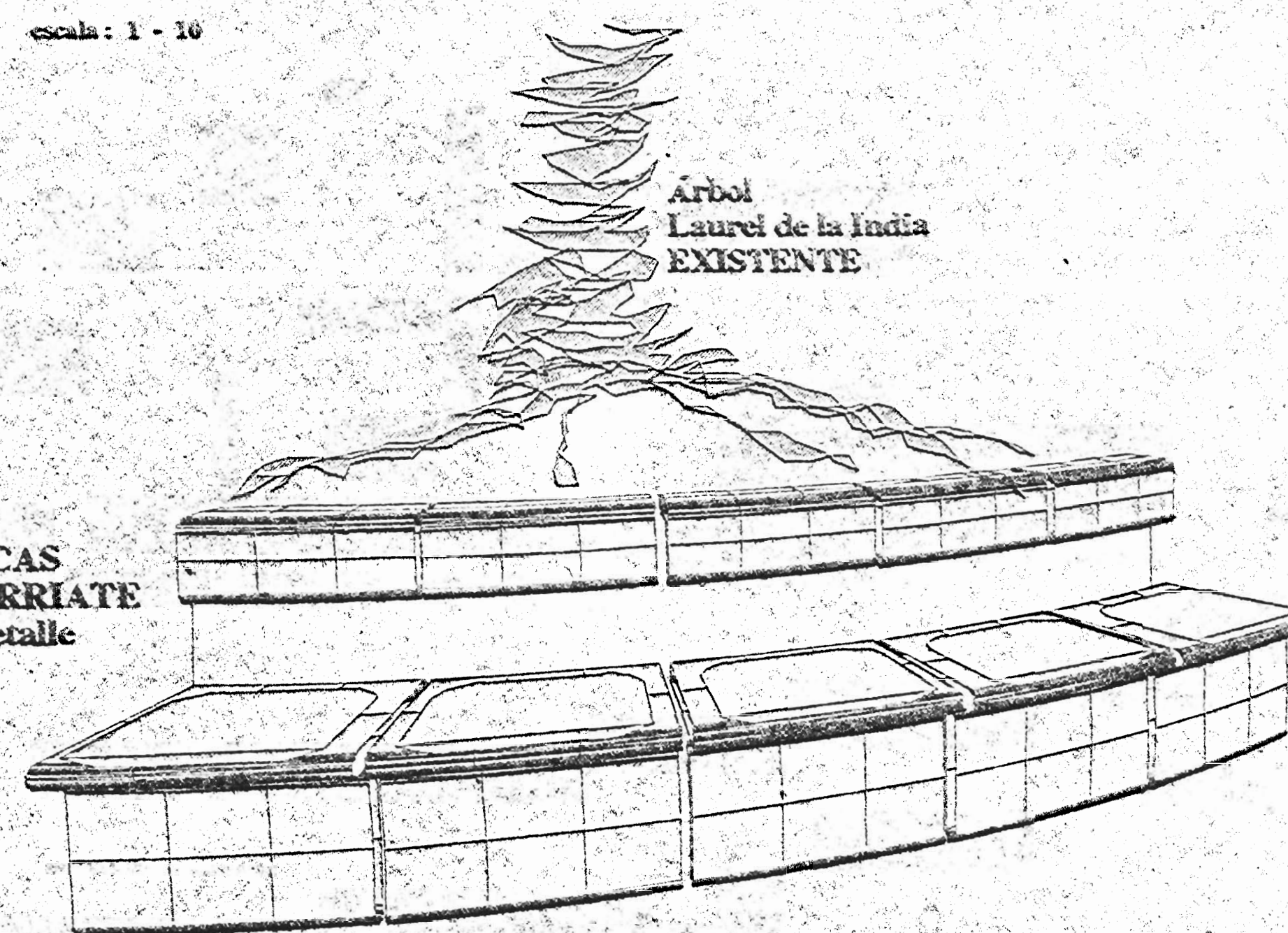
escala: 1 - 20



Vista Isométrica

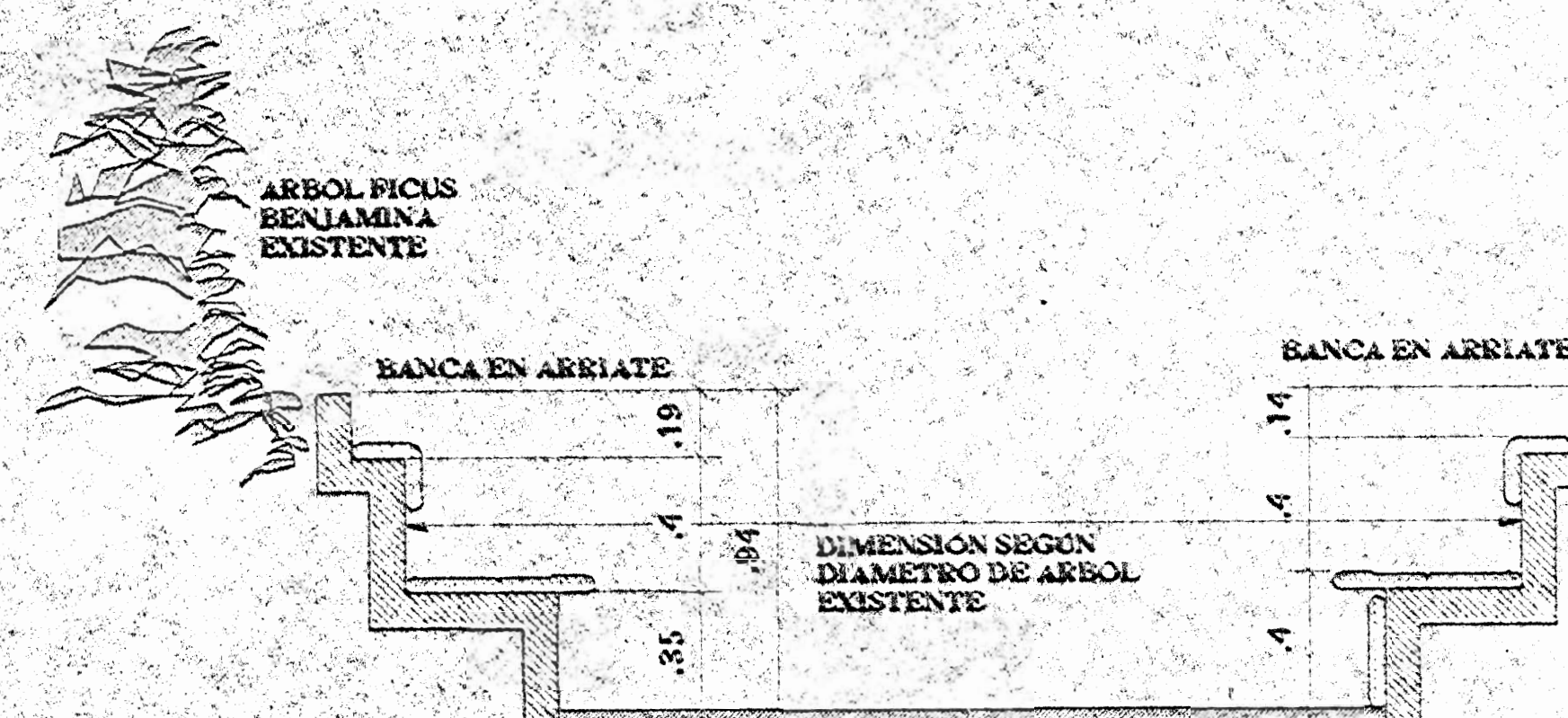
escala: 1 - 20

BANCAS EN ARRIATE
ver detalle



Vista Perspectiva

escala: 1 - 20



Corte-Elevación

escala: 1 - 20

Detalles de Bancas en arriate

Aprobación Comisión Revisora
de Permisos de Construcción.

PROYECTO:

**Plaza Mayor
Ciudad de Cartago.**

PROPIETARIO:

Municipalidad de Cartago.
CJ# 3-014-042080

A.D.A.C.

ICOMOS DE COSTA RICA

PROVINCIA	CANTON	DISTRITO
3° CARTAGO	1° CARTAGO	1° ORIENTAL

DIBUJO: GUSTAVO ANT. VINDAS ROMERO

PROFESIONAL RESPONSABLE:

RAFAEL E. RIVERA --- A: 3191
JORGE F. LORIA O. --- A: 3872
DIEGO FERNANDEZ --- A: 3334

PROFESIONAL RESPONSABLE DIRECCION TECNICA

RAFAEL E. RIVERA --- A: 3191
JORGE F. LORIA O. --- A: 3872
DIEGO FERNANDEZ --- A: 3334

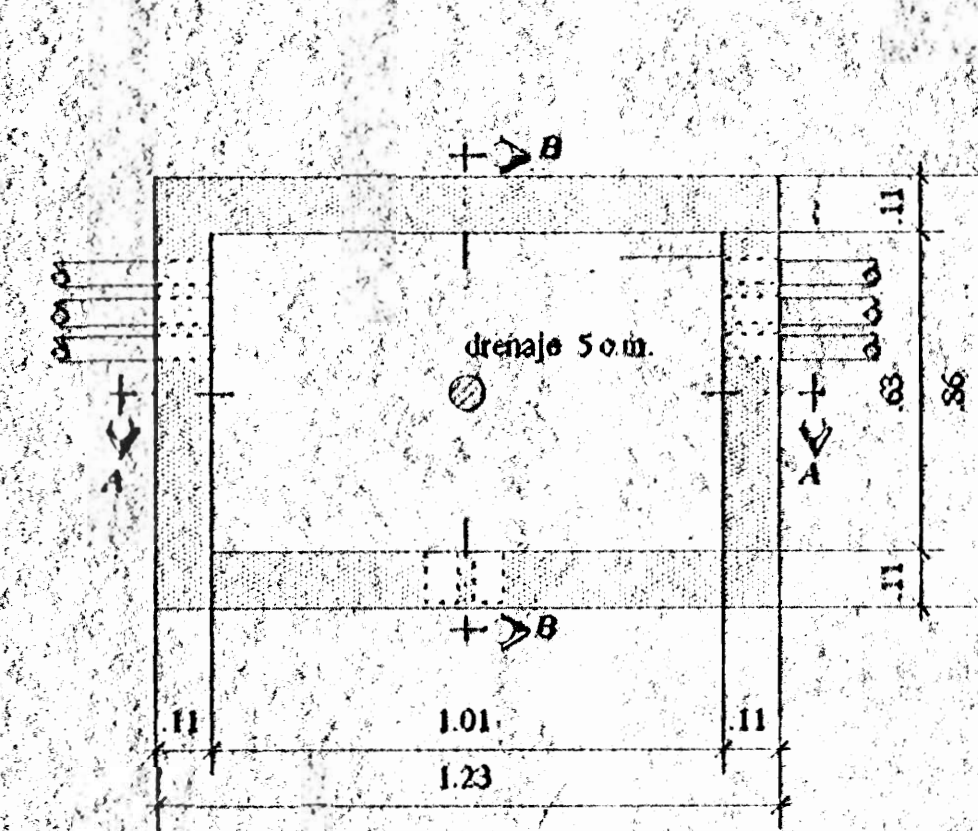
INFORMACION DE REGISTRO PUBLICO

Nombre del propietario: MUNICIPALIDAD DE CARTAGO
Caso: 7444
Folio: 98
Número: --

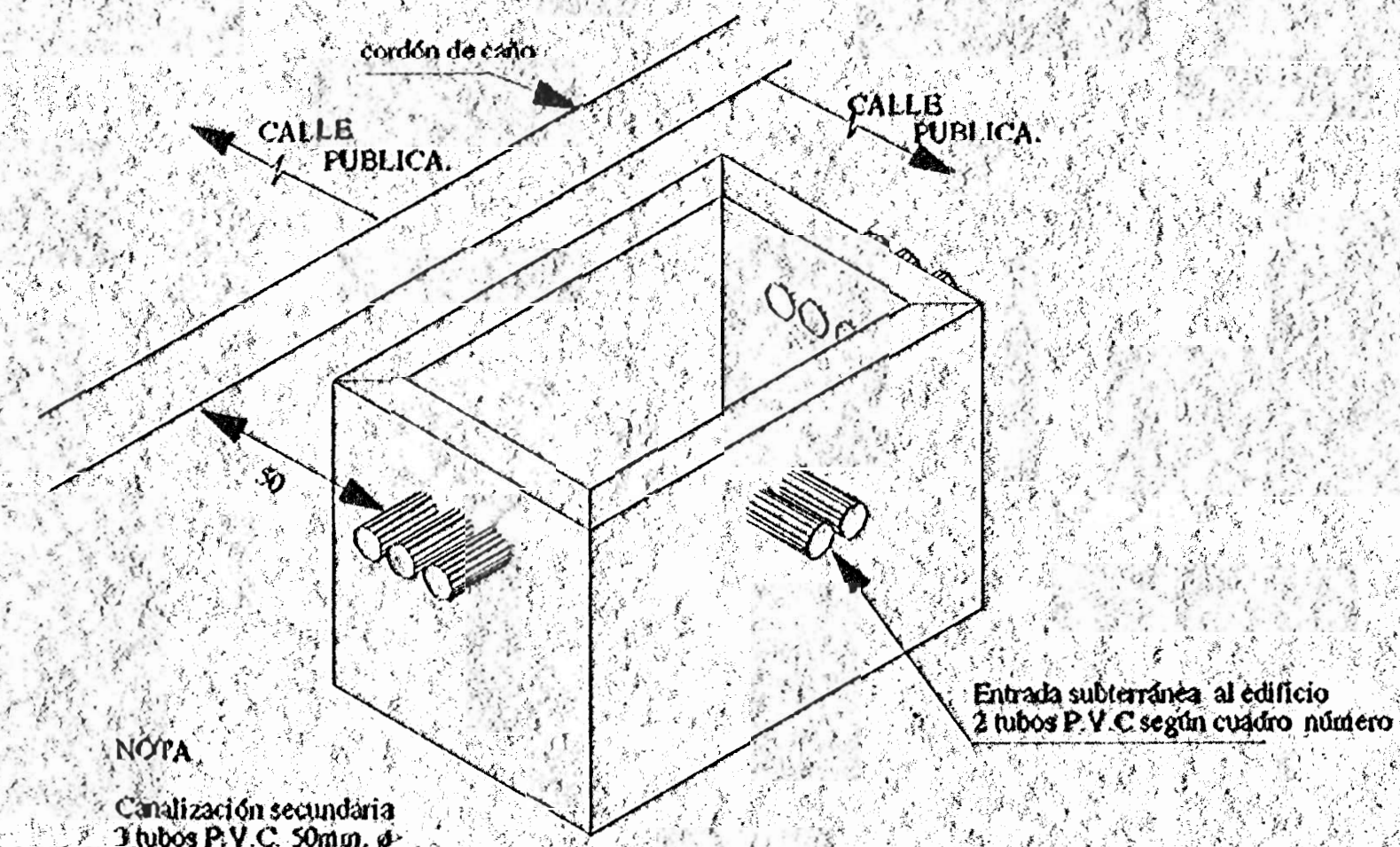
CONTENIDO

**DETALLE DE LUMINARIA
DETALLE BANCAS EN ARRIATE
ISOMETRICAS**

ESCALA	FECHA	LAMINA
Indicada	OCTUBRE 1996	19 / 20

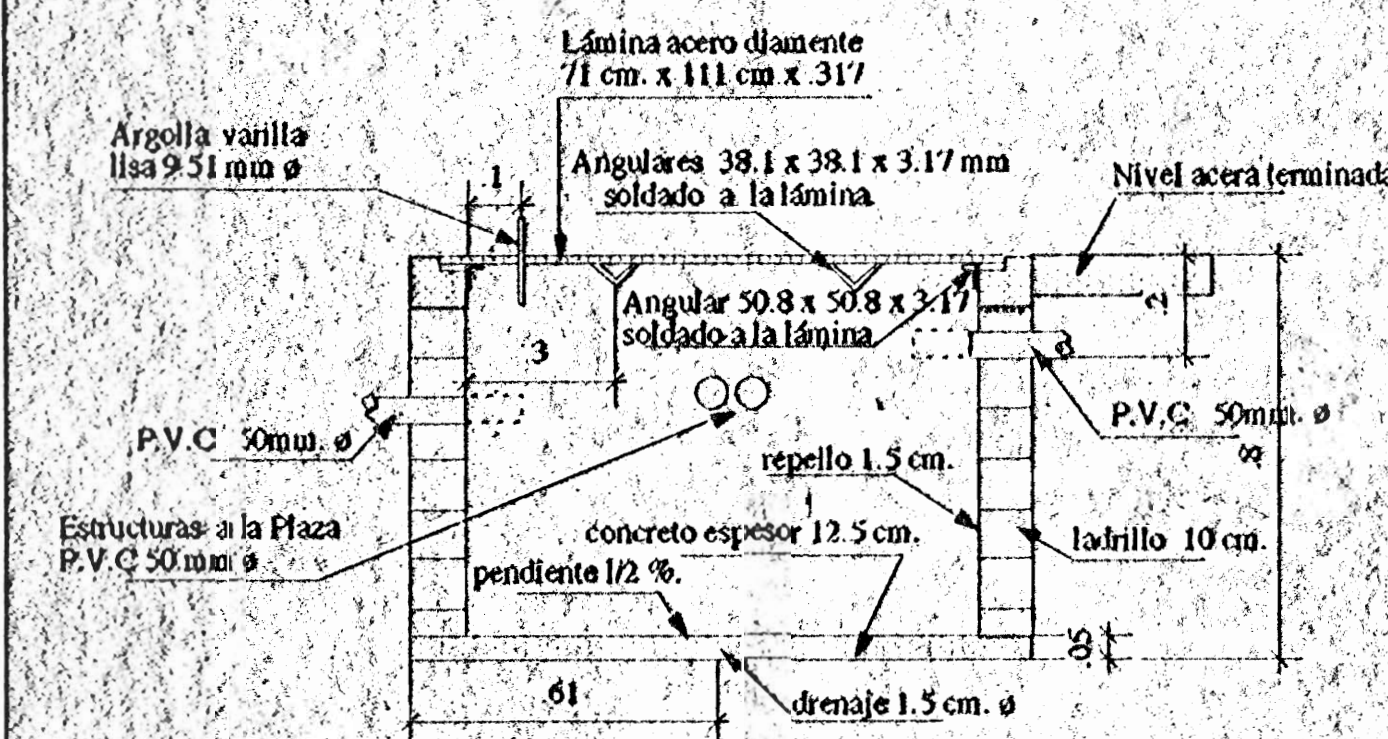


Planta escala=1.15

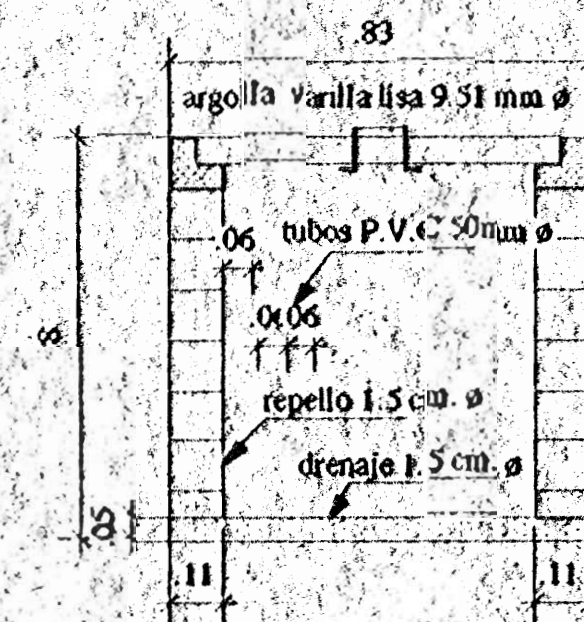


Isométrico escala=1.15

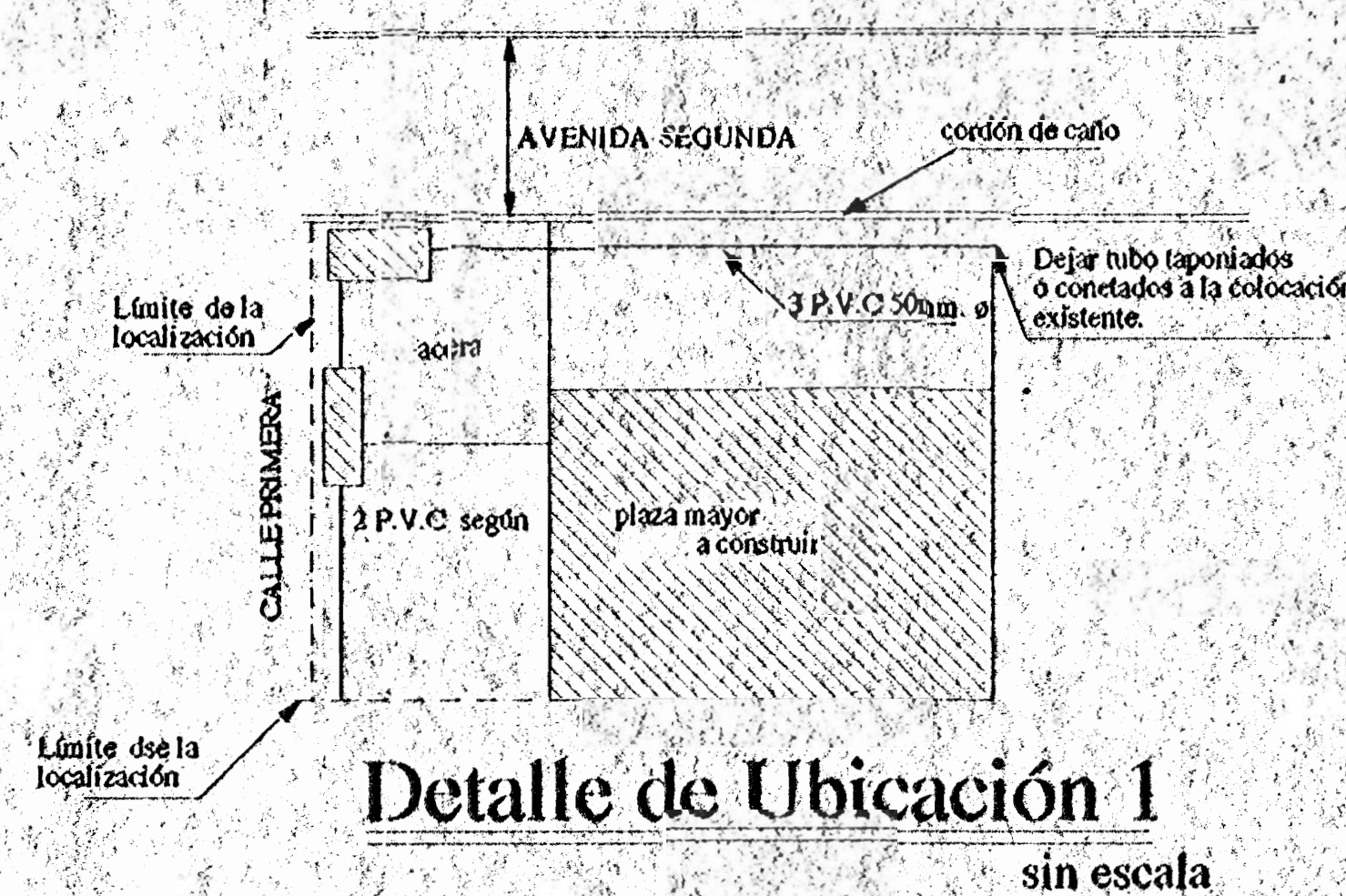
- 1-BAJANTE PRIMARIO CABLE CO.
- 2- PARARAYOS.
- 3-CORTACIRCUITOS.
- 4-TERMINAL PREMOLDEADO PARA 34.5 E.V.
- 5-MANCUERNA SOPORTE DE CORTACIRCUITOS Y PARARAYOS.
- 6-CRUCERO,SOPORTE DE TERMINALES.
- 7-CABLE MONOPOLAR PARA 345 KV.
- 8-CABLE DE COBRE DESNUDO BAJANTE A TIERRA.
- 9-TUBO EMT 13mm. PARA BAJANTE DE TIERRA.
- 10-CINTA DE ACERO INOXIDABLE.
- 11-TUBO METALICO.
- 12-CURVA P.V.C. 150.mm.
- 13-TUBO P.V.C. 150.mm.
- 14-ELECTRODO.
- 15-POSTE
- 16-ENLACE CON LA LINEA DE NEUTRO DEL SISTEMA.



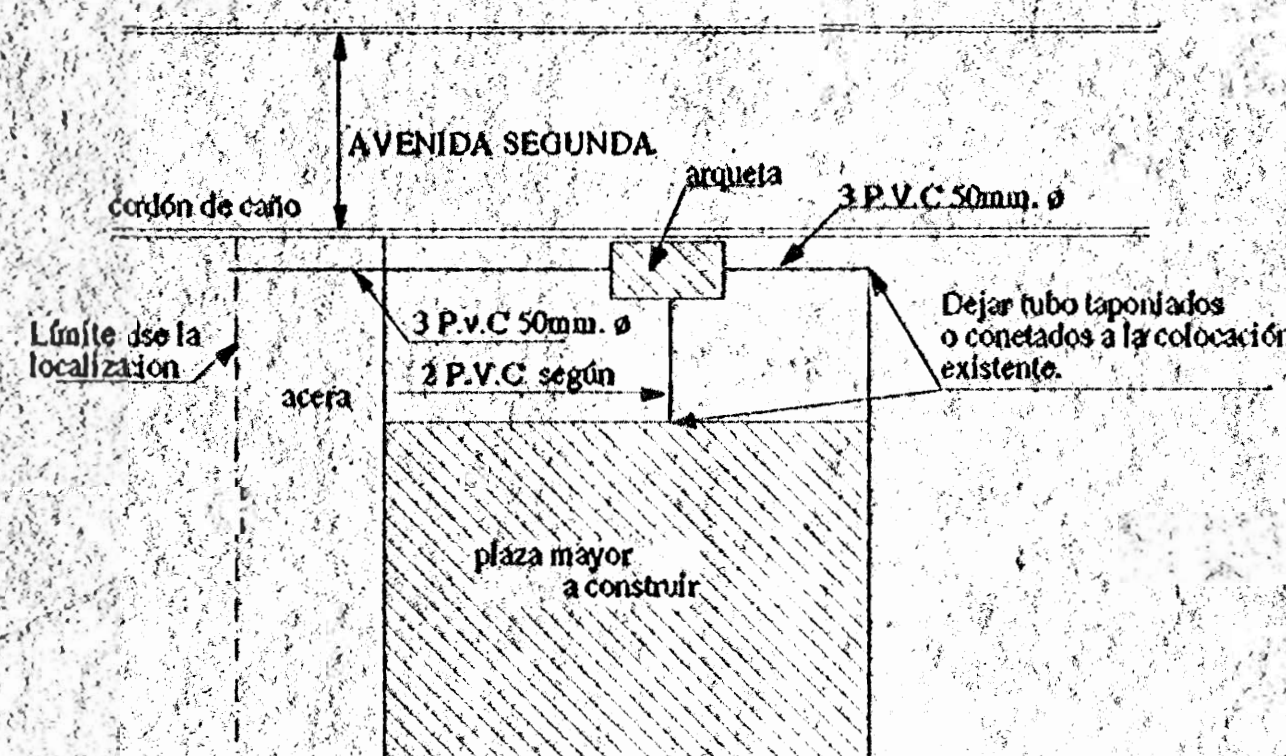
Corte A - A escala=1.15



Corte B-B escala=1.15



Detalle de Ubicación 1 sin escala

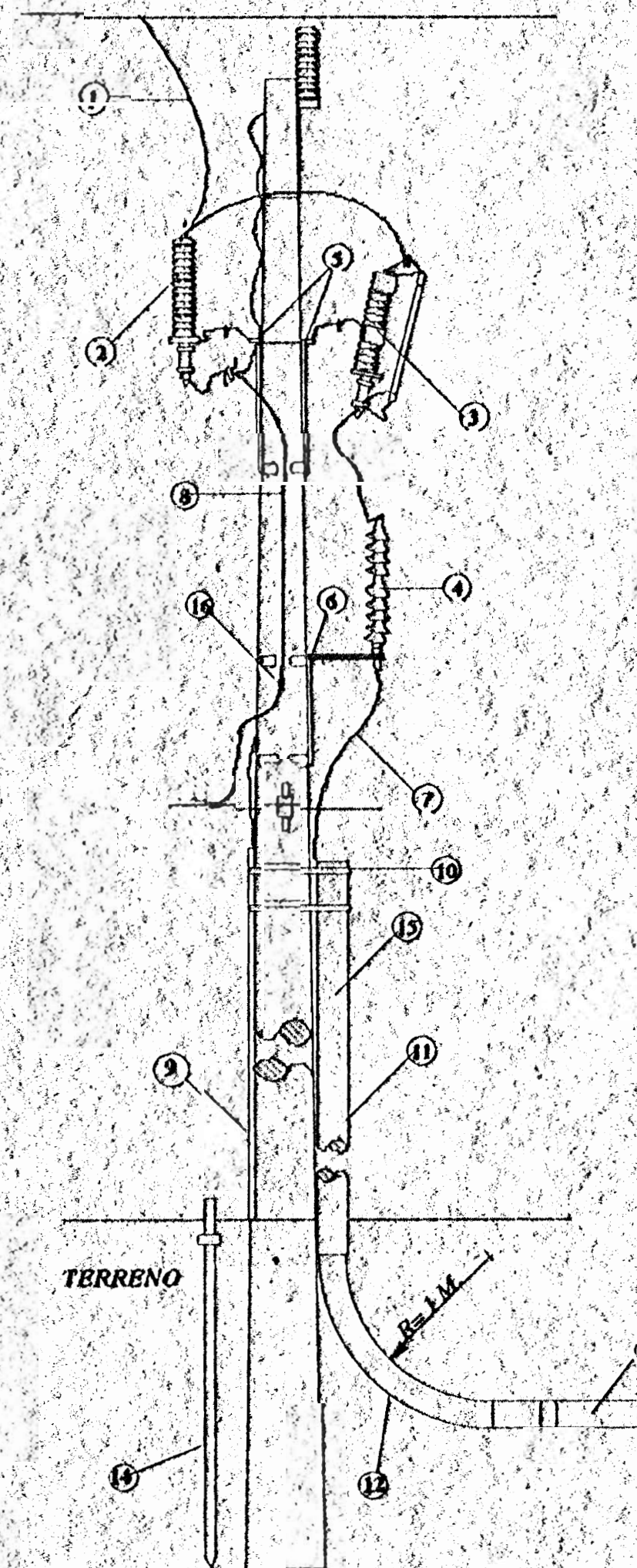


Detalle de Ubicación 2 sin escala

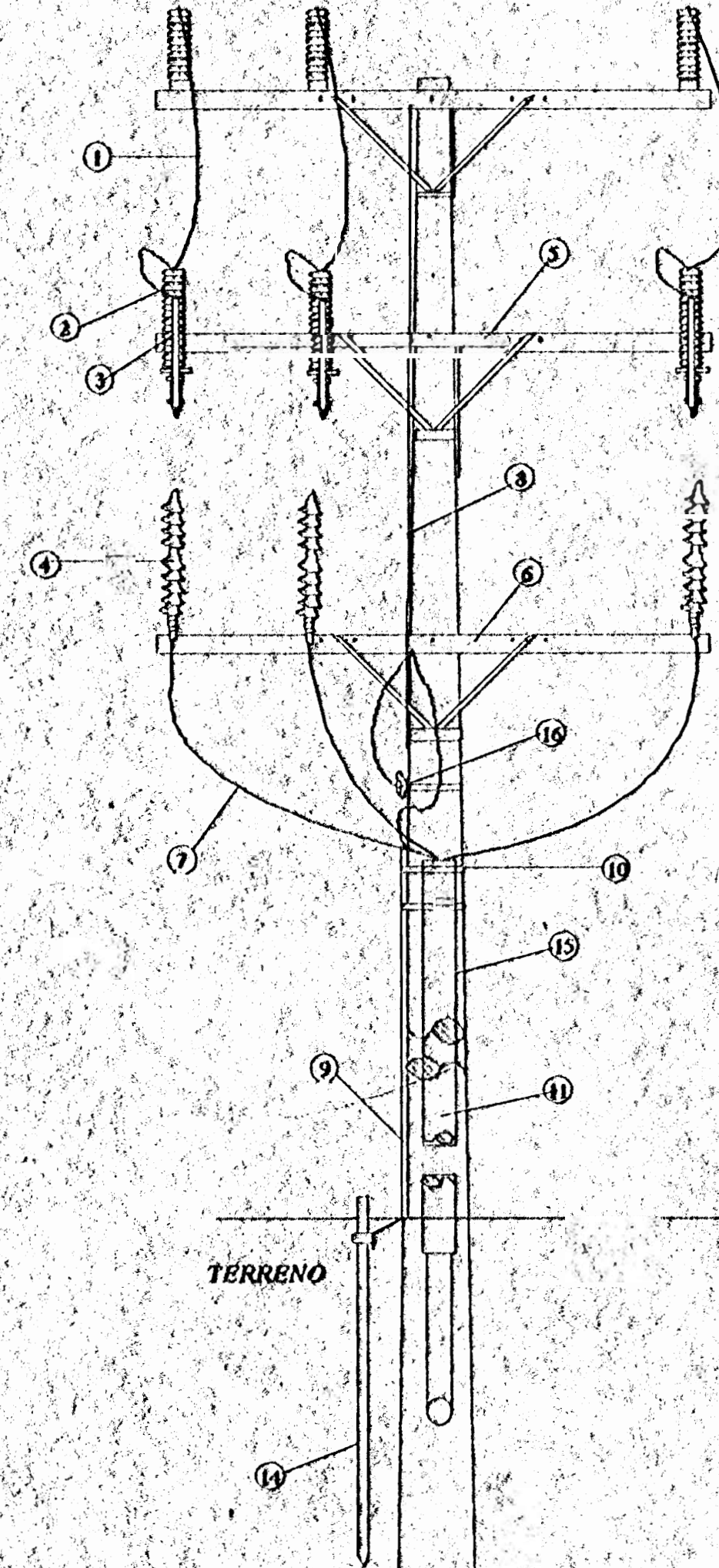
DETALLE DE ARQUETA Y CANALIZACION

NOTA:

- 1- La canalización con tres tubos debe dejarse en todo el frente del nuevo edificio a una profundidad de 20 cm. del nivel terminado de acera.
- 2- La ubicación de la arqueta se hará de acuerdo al diseño de entrada de las líneas telefónicas y conforme lo indique el I.C.B.



VISTA FRONTAL



VISTA LATERAL

DETALLE DE ACOMETIDA SUBTERRANEA TRIFASICA

sin escala

Aprobación Comisión Revisora de Permisos de Construcción.

PROYECTO:

**Plaza Mayor
Ciudad de Cartago.**

PROPIETARIO:

**Municipalidad de Cartago,
CJ# 3-014-042080**

A.D.A.C.

ICOMOS DE COSTA RICA

PROVINCIA 3^o CARTAGO CANTON 1^o CARTAGO DISTRITO 1^o ORIENTAL

DIBUJO: GUILLERMO VILLALBA

PROFESIONAL RESPONSABLE:

RAFAEL E. RIVERA A: 3191
JORGE F. LORIA Q: 3872
DIEGO FERNANDEZ A: 5324

PROFESIONAL RESPONSABLE DIRECCION TECNICA:

RAFAEL E. RIVERA A: 3191
JORGE F. LORIA Q: 3872
DIEGO FERNANDEZ A: 5324

INFORMACION DE REGISTRO DIRECTO

Nombre de la propiedad: MUNICIPALIDAD DE CARTAGO
Código: 144
Folio: 14
Libro: 14
Folio real: 14

CONTENIDO

**DETALLES ELECTRICOS
ARQUETA Y CANALIZACION
UBICACION**

ESCALA: FECHA: LAMINA:
20/20