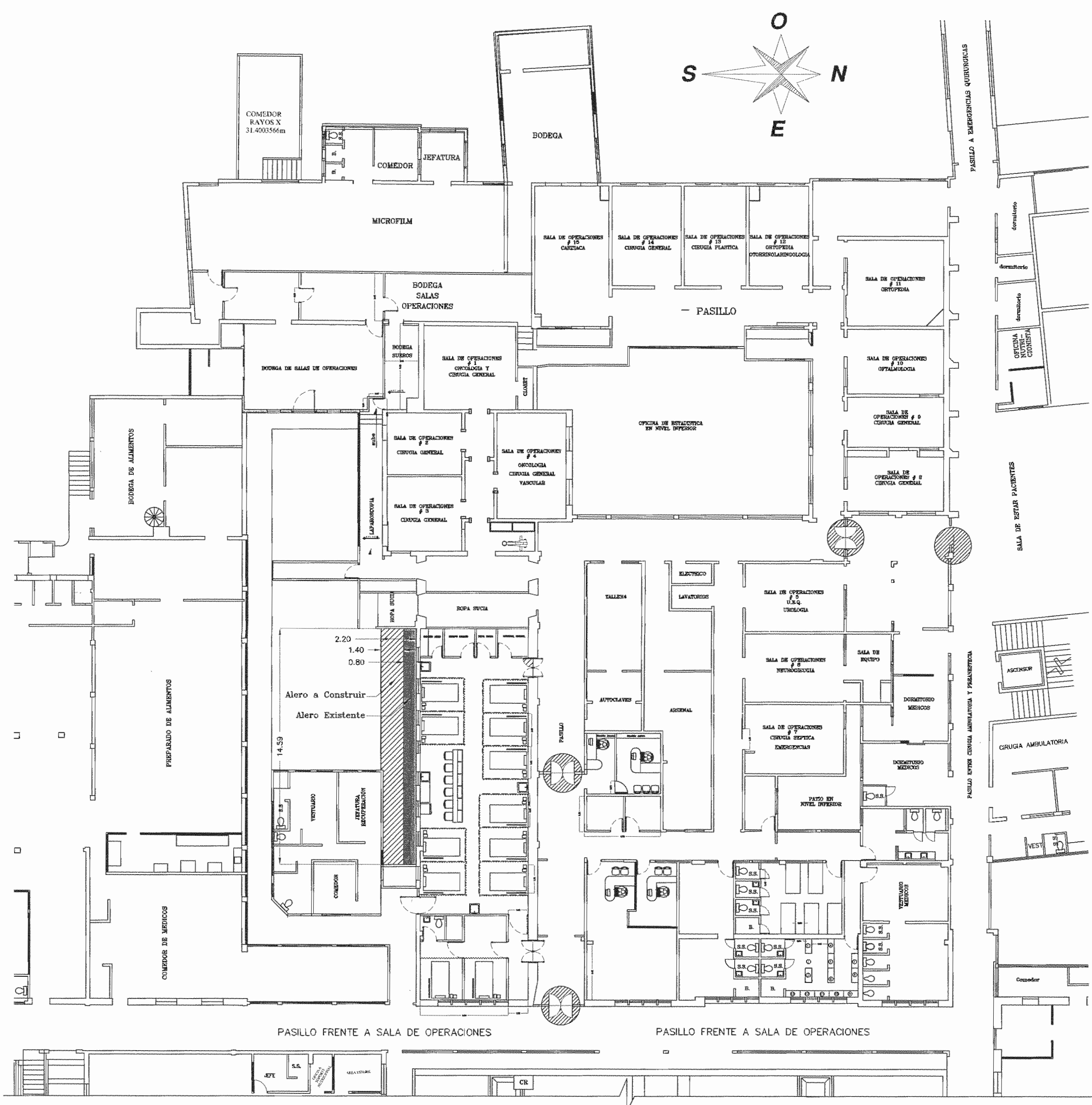
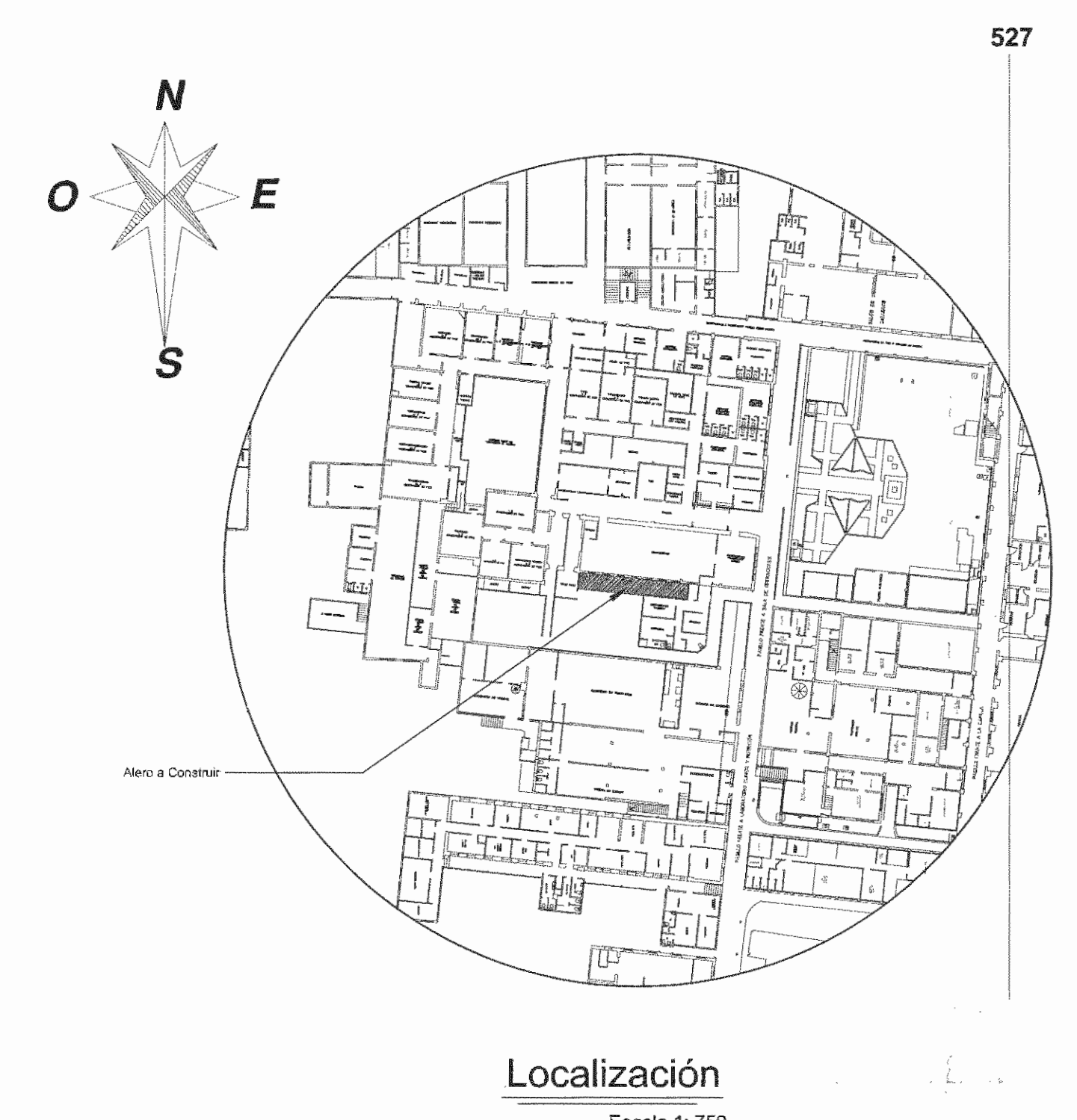


N° DEL PERMISO

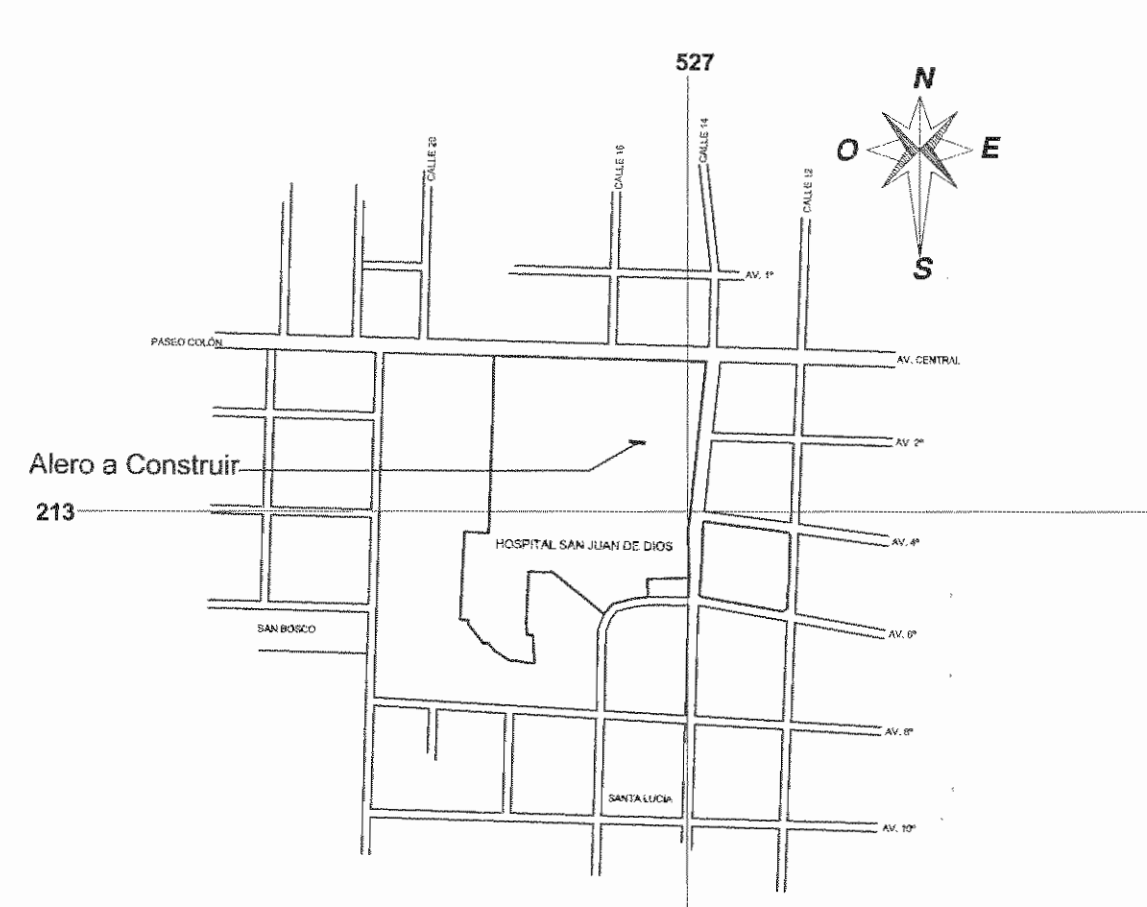


### Planta Arquitectónica

Salas de Operaciones  
Escala 1:200  
Medidas en Metros



Localización  
Escala 1:750



Ubicación Geográfica  
Catastro # SJ-399152-1980  
Escala 1:7500

APROBACIÓN COMISIÓN REVISORA DE PERMISOS DE CONSTRUCCIÓN

PROYECTO: EXTENSIÓN DE ALERO EN PARED SUR DE SALA DE OPERACIONES

PROPIETARIO: **C.C.S.S.**

PROVINCIA SAN JOSÉ    CANTÓN SAN JOSÉ    DISTRITO HOSPITAL

ING. O ARQ.:

OPERADOR DE AUTOCAD: NOMBRE: TEC. CRISTIAN ARIAS ROBLES

PROFESIONAL RESPONSABLE: DIRECCIÓN TÉCNICA NOMBRE: FIRMA: N° DE REG:

PROFESIONAL RESPONSABLE DISEÑO: NOMBRE: ING. SHIRLEY MORERA HERNÁNDEZ. FIRMA: *Shirley Morera* N° DE REG: ICO-14225

INFORMACIÓN REGISTRO PÚBLICO	
N. PLANO CATASTRO	SJ-399152-1980
AREA SEGUN REGISTRO	53171.69 M2
FOLIO REAL	1311011-000

CONTENIDO: PLANTA ARQUITECTÓNICA. UBICACIÓN GEOGRÁFICA. LOCALIZACIÓN.

ESCALA INDICADA	FECHA AGOSTO 2009	LÁMINA AR01/AR01
-----------------	-------------------	------------------