


S-1-1-30-321

de oficio

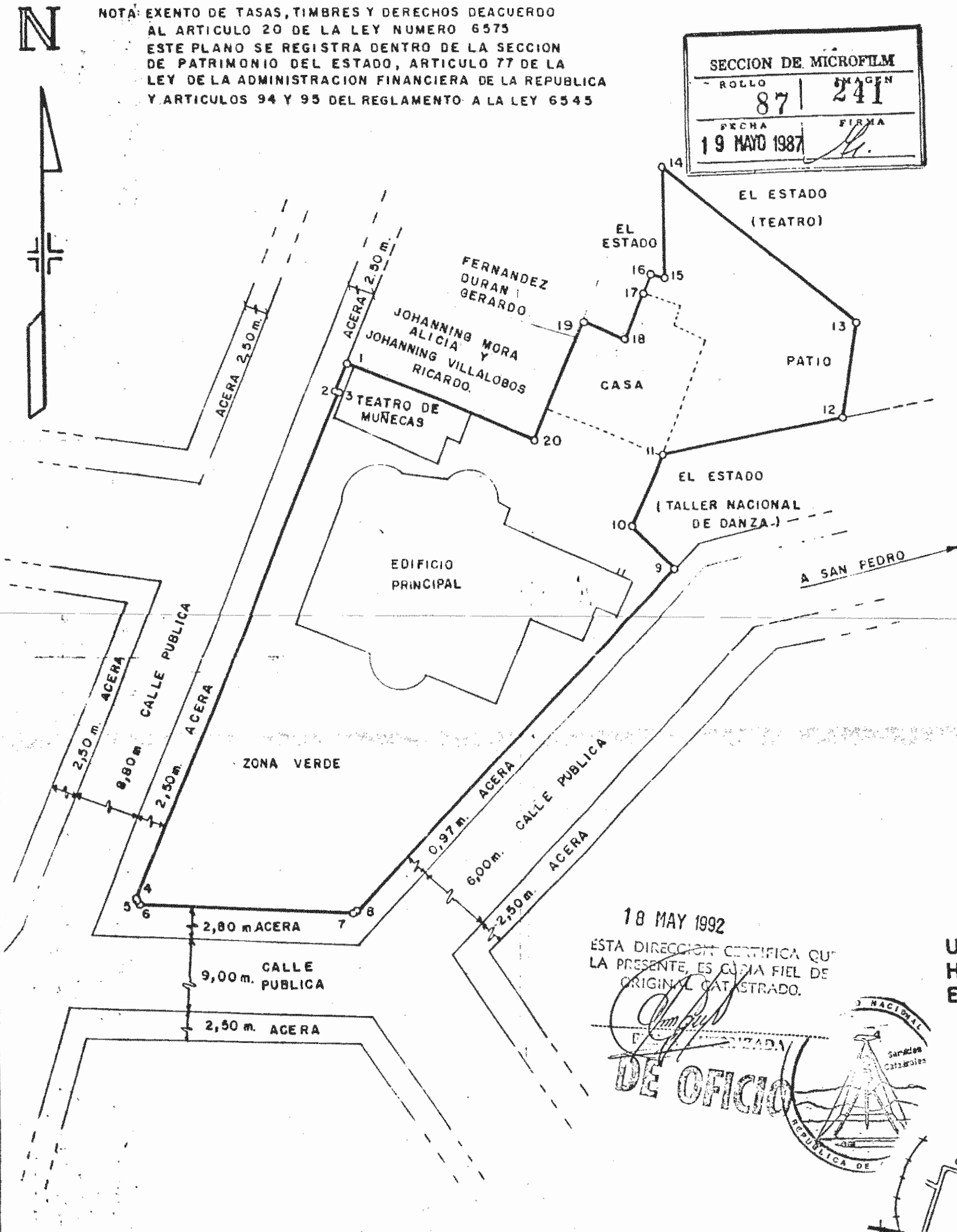
REGISTRO NACIONAL CATASTRO NACIONAL
 El presente plano ha cumplido con los requisitos exigidos por la ley por lo que ha sido registrado bajo el siguiente número:
 S-1-681783-82
 19 MAYO 1987
 Fecha: 19 MAYO 1987



LINEA	RUMBO	DIST
1-2	S 22°02' W	3,56
2-3	S 73°40' E	0,12
3-4	S 22°00' W	66,95
4-5	S 01°42' E	0,10
5-6	S 31°31' E	0,35
6-7	S 86°11' E	26,68
7-8	N 63°52' E	0,47
8-9	N 43°08' E	57,77
9-10	N 44°36' W	7,15
10-11	N 22°30' E	9,80
11-12	N 79°32' E	22,79
12-13	N 07°02' E	11,72
13-14	N 50°41' W	30,87
14-15	S 00°57' E	13,98
15-16	N 69°26' W	1,81
16-17	S 23°49' W	2,44
17-18	S 22°01' W	6,05
18-19	N 67°59' W	5,35
19-20	S 22°23' W	15,89
20-1	N 67°39' W	25,29

NOTA: EXENTO DE TASAS, TIMBRES Y DERECHOS DEACUERDO AL ARTICULO 20 DE LA LEY NUMERO 6575 ESTE PLANO SE REGISTRA DENTRO DE LA SECCION DE PATRIMONIO DEL ESTADO, ARTICULO 77 DE LA LEY DE LA ADMINISTRACION FINANCIERA DE LA REPUBLICA Y ARTICULOS 94 Y 95 DEL REGLAMENTO A LA LEY 6545

SECCION DE MICROFILM
 ROLLO 871 IMAGEN 241
 FECHA 19 MAYO 1987 FIRMA

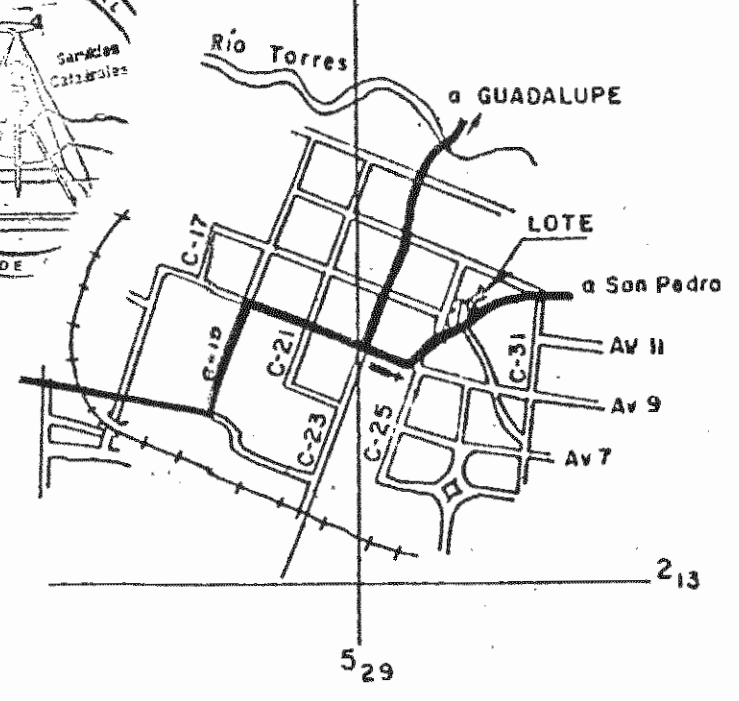


28 ABR 1987
 Anotado

18 MAY 1992
 ESTA DIRECCION CERTIFICA QUE LA PRESENTE ES COPIA FIEL DEL ORIGINAL CATASTRADO.



UBICACION:
 HOJA SAN JOSE
 ESCALA 1:12500



NOTAS: POLIGONAL ABIERTA CON RADIALES A LOS VERTICES
 ERROR ANGULAR ±20" ERROR LINEAL ±0,01m.
 FRENTE A CALLE PUBLICA DEL PUNTO 1 AL 9 = 156.02 m.

PROPIEDAD DE EL ESTADO	CEDULA JURIDICA No. 2-000-045522-10	AREA 3206,27 m² <small>Area según Registro 4309,05 m²</small>	SITUADO EN: BARRIO ESCALANTE DISTRITO: 1º CARMEN CANTON: 1º SAN JOSE PROVINCIA: 1º SAN JOSE	ESCALA: 1:500
TECNICO: MARCO ANTONIO RUIZ MORA <small>INGENIERO EN TOPOGRAFIA Y CATASTRO TTC-1887</small>		PROTOCOLO TOMO: 4105 FOLIOS: 126 - 128	ES PARTE DE FOLIO REAL NUMERO 1171694-000	FECHA: 4 DE ABRIL DE 1987

Musro Dr. Rafael A. Calderón Guardia

529-2-213-4